

XLI CONGRESO NACIONAL DE GEOGRAFÍA XXVI CONGRESO INTERNACIONAL DE GEOGRAFÍA

LA CONSTRUCCION DE ESCENARIOS DE ESPERANZA
CON UNA GEOGRAFÍA ACCIÓN ADAPTADA PARA LA VIDA



VAL
PARA
OCTUBRE ISO
2021

Organizan:



WWW.GEOGRAFIA.PUCV.CL
WWW.SOCHIGEO.CL

Instituto de Geografía PUCV
E-mail: congresogeografia2021@pucv.cl
Teléfono: +56 32 2274081

INVITAMOS A INSTALAR
LAS COORDENADAS DE LA GEOGRAFÍA
EN LA CIUDAD – PUERTO VALPARAÍSO

DESDE EL **18** HASTA **22** DE OCTUBRE

Patrocinan:



PROGRAMA

XLI CONGRESO NACIONAL Y XXVI INTERNACIONAL DE GEOGRAFÍA

VALPARAÍSO, CHILE

Lunes 18 al viernes 22 de octubre de 2021

Modalidad virtual desde la ciudad de Valparaíso

Organizado por

Sociedad Chilena de Ciencias Geográficas
Instituto de Geografía, Pontificia Universidad Católica de Valparaíso

Convocatoria

La Sociedad Chilena de Ciencias Geográficas, en conjunto con el Instituto de Geografía de la Pontificia Universidad Católica de Valparaíso, tienen el agrado de convocarlas/os a participar en el XLI Congreso Nacional y XXVI Internacional de Geografía a realizarse en **modalidad virtual desde la ciudad de Valparaíso**, región de Valparaíso, Chile, entre los días lunes 18 y viernes 22 de octubre del año 2021.

ÍNDICE DE CONTENIDOS

1.PRESENTACIÓN XLI CONGRESO NACIONAL Y XXVI INTERNACIONAL DE GEOGRAFÍA: LA CONSTRUCCIÓN DE ESCENARIOS DE ESPERANZA CON UNA GEOGRAFÍA ACCIÓN ADAPTADA PARA LA VIDA	5
2.PROGRAMA DEL CONGRESO DE GEOGRAFÍA	7
2.1. LA CONSTRUCCIÓN DE ESCENARIOS DE ESPERANZA CON UNA GEOGRAFÍA ACCIÓN ADAPTADA PARA LA VIDA	7
3.COMISIONES DEL CONGRESO	9
3.1. COMISIÓN ORGANIZADORA OPERATIVA	9
3.2. COMISIÓN ORGANIZADORA ESTRATÉGICA	9
3.3. COMITÉ CIENTÍFICO	10
4.ACTIVIDADES DEL CONGRESO	12
5.MODALIDADES DE PARTICIPACIÓN	13
5.1. PONENCIAS	13
5.2. PÓSTERS	13
5.3. MESAS COORDINADAS	13
5.4. PRESENTACIÓN DE LIBROS Y REVISTAS	13
5.5. MODALIDAD DE PRESENTACIÓN GEOGRAFÍAS CREATIVAS	13
5.5. MODALIDAD DE PRESENTACIÓN GEOGRAFÍAS CREATIVAS	13
6.PROGRAMA DEL CONGRESO DE GEOGRAFÍA SOCHIGEO – PUCV 2021	14
7.DESCRIPCIÓN DE ACTIVIDADES: MESAS COORDINADAS, PANELES PLENARIOS, PONENCIAS LIBRES, PÓSTERS CIENTÍFICOS, GEOGRAFÍAS CREATIVAS, LIBROS Y REVISTAS	28
7.1. MESAS COORDINADAS (MC)	28
7.2. PANELES PLENARIOS DE REFLEXIÓN, DISCUSIÓN Y DIÁLOGO SOBRE LA GEOGRAFÍA CHILENA	48
7.3 PONENCIAS LIBRES (PL)	50
7.4. PÓSTERS CIENTÍFICOS (PC)	63
7.5. GEOGRAFÍAS CREATIVAS (GC)	66
7.6. LIBROS Y REVISTAS	68

8. MODALIDADES DE INSCRIPCIÓN VIRTUAL Y COSTOS DE CERTIFICACIÓN DE PARTICIPACIÓN	69
8.1. CUENTAS BANCARIAS PARA TRANSFERENCIA DE INSCRIPCIONES	69
8.2. ADVERTENCIAS EN RELACIÓN CON EL PAGO Y LA CERTIFICACIÓN	70
9. INVITACIÓN PARA PUBLICAR EN LA REVISTA GEOGRÁFICA DE VALPARAÍSO	72
10. INFORMACIÓN DE CONTACTO	73
11. PATROCINADORES	74

1. PRESENTACIÓN XLI CONGRESO NACIONAL Y XXVI INTERNACIONAL DE GEOGRAFÍA: LA CONSTRUCCIÓN DE ESCENARIOS DE ESPERANZA CON UNA GEOGRAFÍA ACCIÓN ADAPTADA PARA LA VIDA

La Sociedad Chilena de Ciencias Geográficas, en conjunto con el Instituto de Geografía de la Pontificia Universidad Católica de Valparaíso, tienen el agrado de convocarlas/os a participar en el XLI Congreso Nacional y XXVI Internacional de Geografía a realizarse en **modalidad virtual desde la ciudad de Valparaíso**, región de Valparaíso, Chile, entre el lunes 18 y viernes 22 de octubre de 2021.

1.1. ORGANIZAN

Sociedad Chilena de Ciencias Geográficas (SOCHIGEO).
Instituto de Geografía, Pontificia Universidad Católica de Valparaíso.

1.2. SECRETARÍA EJECUTIVA DEL CONGRESO

Jorge Negrete Sepúlveda

Secretario General del Congreso.

Profesor Emérito.

Instituto de Geografía, Pontificia Universidad Católica de Valparaíso.

Rudy Allesch Villalobos

Jefe de Docencia.

Instituto de Geografía, Pontificia Universidad Católica de Valparaíso.

Paula Castillo Miranda

Periodista.

Instituto de Geografía, Pontificia Universidad Católica de Valparaíso.

Evelyn Uribe Gaete

Secretaria.

Instituto de Geografía, Pontificia Universidad Católica de Valparaíso.

Matías Orrego Abarca

Geógrafo.

Asistente Secretaría Ejecutiva.

Instituto de Geografía, Pontificia Universidad Católica de Valparaíso.

Francisca Neira Barahona

Profesora de Historia y Geografía.

Asistente Secretaría Ejecutiva.

Natalie Gutiérrez Verdugo

Profesora de Historia y Geografía.

Asistente Secretaría Ejecutiva.

Vicente González Ramírez

Ayudante de Vinculación con el Medio.

Asistente Secretaría Ejecutiva.

Instituto de Geografía, Pontificia Universidad Católica de Valparaíso.

2. PROGRAMA DEL CONGRESO DE GEOGRAFÍA

2.1. LA CONSTRUCCIÓN DE ESCENARIOS DE ESPERANZA CON UNA GEOGRAFÍA ACCIÓN ADAPTADA PARA LA VIDA

La época actual, que algunos investigadores han titulado como Antropoceno – Capitaloceno, expone incertidumbres, tensiones y conflictos en los territorios. Estos cambios interpelan a la producción de nuevos conocimientos geográficos y narrativas científicas, exigiendo giros epistemológicos y espacios de discusión que aporten a construir alternativas territoriales en tiempos de crisis.

La realización del Congreso de Geografía en la ciudad de Valparaíso, Chile, es una oportunidad de reflexión y diálogo desde las diversas perspectivas teóricas, conceptuales y metodológicas que ofrece esta disciplina, para explicarnos las crisis socio-ambientales y territoriales que afectan a nuestro país y al mundo.

La revuelta social, que estalló en Chile en octubre de 2019, evidenció las fracturas y contradicciones generadas por el modelo neoliberal, que ha configurado geografías injustas y excluyentes para la mayoría de la sociedad. En el centro de las reivindicaciones sociales, se encuentra el problema de la producción social del espacio y de construcción de territorios. Las demandas en torno a categorías claves de la geografía, tales como ciudad, territorio, lugar y naturaleza, comienzan a ser resignificadas en las prácticas sociales y políticas que movilizan a los habitantes para construir alternativas de desarrollo justo, equitativo y democrático en tiempos de cambio.

Por otro lado, la pandemia por COVID-19, nos remece y plantea el desafío de analizar la complejidad y desigualdad de los territorios de salud y su necesaria trazabilidad para enfrentar sus distintas dimensiones y proponer configuraciones que favorezcan su sostenibilidad y sustentabilidad.

Asimismo, la ciudad de Valparaíso, capital regional y legislativa de Chile, patrimonio cultural de la humanidad y reserva de la biósfera (Unesco), reúne condiciones especiales para abordar temáticas disciplinares desde una perspectiva y escala que contribuyan eficazmente a la necesaria discusión sobre el estado de la cultura geográfica existente en el país, su incorporación en los planes educacionales y su consideración explícita en la formulación de una Nueva Constitución Política para Chile.

La invitación es también a reflexionar sobre las distintas dimensiones del desarrollo: económica (globalización e integración capitalista); social (inequidades, seguridad humana, zonas rezagadas, inclusión social, migraciones, difusión de innovaciones, pandemias); ambiental (riesgos asociados al cambio climático, crisis hídrica, contaminación del aire, suelo y aguas, procesos ecológicos que sustentan la

biodiversidad y desafíos para su adaptación); cultural (identidad y diversidad territorial, equidad de género, pueblos originarios, comunidades, patrimonio y paisaje); institucional (governabilidad, instituciones, funciones, atribuciones, competencias y recursos, legislación de aguas, glaciares, humedales, ordenamiento territorial; entre otras claves de la justicia ambiental en Chile); gobernanza (construcción colectiva de lenguajes, coordinación de objetivos y acciones múltiples basados en aprendizajes colectivos y participación efectiva de los actores sociales en la toma de decisiones), y territorial (coordinación de acciones e inversiones para integrar al desarrollo a los distintos actores sociales, propiciando la equidad, descentralización y regionalización para la justicia territorial y la igualdad de oportunidades).

Evaluar los aportes de la geografía en la formación valórica de profesionales competentes y en el proceso de formación ciudadana, contemplado en las nuevas propuestas educacionales considerando que una cultura geográfica en la sociedad nacional, es fundamental para orientar el desarrollo de territorios más equitativos, resilientes y preparados para adaptarse a los cambios e incertidumbres y para co-construir espacios de esperanza para una vida mejor.

3. COMISIONES DEL CONGRESO

3.1. COMISIÓN ORGANIZADORA OPERATIVA

La Comisión Organizadora Operativa del Congreso de Geografía está integrada por los siguientes académicos PUCV:

- Dr. Rodrigo **Figueroa** Sterquel
Director del Instituto de Geografía, Pontificia Universidad Católica de Valparaíso
- Profesor Emérito PUCV Jorge **Negrete** Sepúlveda
Premio Nacional de Geografía 2016
- Dr. Andoni **Arenas** Martija
- Dr. Vicente **Aprigliano** Fernandes
- Dr. Marco **Cisternas** Vega
- Dr. Roberto **Chávez** Oyanadel
- Investigadora Javiera **Aguayo** Tabilo
- Dr. Sebastián **Crespo** Oliva
- Dr. Hermann **Manríquez** Tirado
- Dr. Pablo **Mansilla** Quiñones
- Dr. Andrés **Moreira** Muñoz
- Dr. Ariel **Muñoz** Navarro
- Dra. María José **Otero**
- Dr. Víctor **Salinas** Silva
- Dra. Marion **Steiner**
- Dr. Marcel **Szantó** Narea
- Dr. Carlos **Valdebenito** Valdebenito

3.2. COMISIÓN ORGANIZADORA ESTRATÉGICA

Los integrantes del Comité Organizador Estratégico del Congreso de Geografía son los siguientes académicos de la **Sociedad Chilena de Ciencias Geográficas**:

- Dr. Hugo **Romero** Aravena
Presidente.
- Dra. Gloria **Naranjo** Ramírez
Secretaria.
- Dra. Marcela **Sánchez** Martínez
Tesorera.
- Dra. Ana María **Cabello** Quiñones
Directora.
- Dr. Fernando **Peña** Cortés
Vicepresidente.

- Dr. Marcelo **Garrido** Pereira
Director.

3.3. COMITÉ CIENTÍFICO

El Comité Científico del Congreso de Geografía está integrado por los siguientes académicos PUCV:

- Mtr. Luis **Álvarez** Aránguiz
Instituto de Geografía, Pontificia Universidad Católica de Valparaíso.
- Dr. Andoni **Arenas** Martija
Instituto de Geografía, Pontificia Universidad Católica de Valparaíso.
- Dr. Vicente **Aprigliano** Fernandes
Instituto de Geografía, Pontificia Universidad Católica de Valparaíso.
- Doctorante Matías **Carvajal** Ramírez
- Dr. Roberto **Chávez** Oyanadel
Instituto de Geografía, Pontificia Universidad Católica de Valparaíso.
- Dr. Eduardo **Chia** Valladares
INRA, Montpellier, Francia.
- Dr. Marco **Cisternas** Vega
Instituto de Geografía, Pontificia Universidad Católica de Valparaíso.
- Dr. Clément **Colin**
Escuela de Trabajo Social. Pontificia Universidad Católica de Valparaíso.
- Dr. Sebastián **Crespo** Oliva
Instituto de Geografía, Pontificia Universidad Católica de Valparaíso.
- Dr. Manuel **Fuenzalida** Díaz
Director Magíster en Ordenamiento Territorial y Geografía, Departamento de Geografía, Facultad de Ciencias Sociales, Universidad Alberto Hurtado.
- Dr. Herman **Manríquez** Tirado
Instituto de Geografía, Pontificia Universidad Católica de Valparaíso.
- Dr. Pablo **Mansilla** Quiñones
Instituto de Geografía, Pontificia Universidad Católica de Valparaíso.
- Dr. Guillermo **Martínez** González
Decano de la Facultad de Ciencias del Mar y Geografía, Pontificia Universidad Católica de Valparaíso.
- Dr. Andrés **Moreira** Muñoz

Instituto de Geografía, Pontificia Universidad Católica de Valparaíso.

- Dr. Ariel **Muñoz** Navarro

Instituto de Geografía, Pontificia Universidad Católica de Valparaíso.

- Dra. María José **Otero** Auristondo

Instituto de Geografía, Pontificia Universidad Católica de Valparaíso.

- Dr. Víctor **Salinas** Silva

Instituto de Geografía, Pontificia Universidad Católica de Valparaíso.

- Dra. Marion **Steiner**

Instituto de Geografía, Pontificia Universidad Católica de Valparaíso.

- Dr. Marcel **Szanto** Narea

Instituto de Geografía, Pontificia Universidad Católica de Valparaíso.

- Dr. Gerardo **Ubilla** Bravo

Facultad de Ciencias Agronómicas de la Universidad de Chile.

- Dr. Sergio Elías **Uribe** Sierra

Instituto de Geografía, Pontificia Universidad Católica de Valparaíso.

- Dr. Carlos **Valdebenito** Valdebenito

Escuela de Trabajo Social e Instituto de Geografía, Pontificia Universidad Católica de Valparaíso.

- Mtr. Viviana **Vargas** Sandoval

Instituto de Geografía, Pontificia Universidad Católica de Valparaíso.

4. ACTIVIDADES DEL CONGRESO

- Ponencias
- Conferencias magistrales
- Paneles en plenario
- Mesas temáticas coordinadas
- Exposiciones de pósters
- Presentación de libros, revistas y otros documentos de geografía
- Videos experimentales, documentales o cortometrajes; podcasts; fotografías; instalaciones; pinturas; atlas y cartografías; otros
- Acto inaugural y de clausura
- Acto Premio Nacional de Geografía 2021
- Pausa – Café Virtual / Salón de Conversación

5. MODALIDADES DE PARTICIPACIÓN

La forma de participación en el Congreso es por intermedio de las ponencias, pósters, mesas coordinadas, presentación de libros y revistas y geografías creativas. Las presentaciones se iniciarán con un video asincrónico, mandando con anticipación por sus exponentes responsables. Luego de estas presentaciones, se incentivará una participación sincrónica en debates, preguntas y respuestas.

Las sesiones serán difundidas directamente vía streaming al público general para que informen a sus estudiantes, entre otros.

5.1. PONENCIAS

Los resúmenes aceptados darán lugar a las ponencias de acuerdo a los formatos entregados. Las ponencias deberán ser grabadas en un vídeo no mayor a 10 minutos y enviadas al correo señalado.

5.2. PÓSTERS

Los resúmenes de pósters que sean aceptados darán lugar al póster en archivo pdf, de acuerdo a los formatos entregados. Asimismo, el póster deberá ser presentado por su autor (es) en un vídeo cápsula de 3 minutos y enviado al link señalado.

5.3. MESAS COORDINADAS

Las mesas y resúmenes que sean aceptados darán lugar a las ponencias de acuerdo a los formatos entregados. Las ponencias deberán ser grabadas en un vídeo no mayor a 10 minutos y enviadas al Comité Organizador en las fechas contempladas.

5.4. PRESENTACIÓN DE LIBROS Y REVISTAS

Los resúmenes que sean aceptados darán lugar a las presentaciones que deberán ser grabadas en un vídeo no mayor a 10 minutos y enviadas al Comité Organizador en las fechas contempladas.

5.5. MODALIDAD DE PRESENTACIÓN GEOGRAFÍAS CREATIVAS

En el marco del evento, se asignará la presente modalidad donde los expositores seleccionados podrán presentar sus trabajos a través de una muestra virtual interactiva, y que podrá ser visitada de forma permanente durante los días del encuentro.

5.5. MODALIDAD DE PRESENTACIÓN GEOGRAFÍAS CREATIVAS

En el marco del evento, se realizará una inauguración del evento donde los expositores podrán presentar sus trabajos, los cuales serán expuestos a través de una muestra virtual interactiva, y que podrá ser visitada de forma permanente durante el encuentro.

6. PROGRAMA DEL CONGRESO DE GEOGRAFÍA SOCHIGEO – PUCV 2021

DÍA 1: LUNES 18 DE OCTUBRE

DÍA 1	HORARIO	ACTIVIDAD
LUNES 18 DE OCTUBRE	09.00-10.00 hrs	<p>SALA 1: Acto de inauguración del Congreso.</p> <hr/> <p>PARTICIPAN: Profesor Emérito, Jorge Negrete Sepúlveda. Secretario General Congreso de Geografía SOCHIGEO – PUCV 2021. Premio Nacional de Geografía SOCHIGEO 2016.</p> <p>Sr. Rodrigo Mundaca Cabrera. Gobernador Regional de Valparaíso.</p> <p>Sr. Rodrigo Figueroa Sterquel. Director Instituto de Geografía PUCV.</p> <p>Sr. Hugo Romero Aravena. Presidente Sociedad Chilena de Ciencias Geográficas (SOCHIGEO). Premio Nacional de Geografía SOCHIGEO 2013. Premio Internacional Milton Santos 2019.</p> <p>Sr. Claudio Elórtogui Raffo, Rector Pontificia Universidad Católica de Valparaíso.</p>
	10.00-10.15 hrs	SALA 3: Pausa café virtual.
	10.15-12.15 hrs	<p>SALA 1: Panel plenario inaugural “Educación geográfica en Chile”.</p> <hr/> <p>PARTICIPAN: Camila Gallardo. Profesora de Educación Básica, Mención Historia y Geografía. Chañaral.</p> <p>Carlos Rodríguez. Profesor de Historia y Geografía. Illapel.</p> <p>Dra. Ana María Cabello. Dra. en Geografía. Directora SOCHIGEO.</p> <p>Pilar Cereceda Troncoso. Profesora de Geografía. Presidenta del Consejo Nacional de Desarrollo Rural. Premio Nacional de Geografía SOCHIGEO 2019.</p> <p>PANELISTA MODERADOR: Dr. Andoni Arenas (PUCV)</p>
	12.15-12.30 hrs	SALA 3: Pausa café virtual.
	12.30 hrs	<p>SALA 1: Conferencia magistral de inauguración “Transformar la ciudad y la sociedad democráticamente”.</p> <hr/> <p>PRESENTA:</p>

		<p>Dr. Carlos Valdebenito (PUCV).</p> <p>PARTICIPA: Dr. Horacio Capel Sáez. Catedrático de Geografía Humana y Profesor Emérito de la Universidad de Barcelona. Director del Grupo Geocrítica de investigación y divulgación científica en el campo de la geografía urbana.</p>
	PAUSA ALMUERZO LIBRE	
	14.30-16.00 hrs	MESAS COORDINADAS (MC 1, 2 y 3)
		<p>SALA 1 (MC1): Procesos y peligros (georiesgos) costeros.</p> <hr/> <p style="text-align: center;">Coordinan: Dr. Hermann Manríquez (PUCV), Dra. Carolina Martínez (PUC) y Dr. Marco Cisternas (PUCV)</p>
		<p>SALA 2 (MC2): Riesgos, resiliencias y resistencias urbanas: la ciudad en crisis.</p> <hr/> <p style="text-align: center;">Coordinan: Dra. María José Otero (PUCV) y Dr. (c) Víctor Cobs-Muñoz (TU Dortmund)</p>
		<p>SALA 3 (MC3): Educación geográfica.</p> <hr/> <p style="text-align: center;">Coordinan: Dr. Andoni Arenas (PUCV) y Dr. Víctor Salinas (PUCV)</p>
	16.00-16.15 hrs	SALA 3: Pausa café virtual.
	16.15-18.00 hrs	MESAS COORDINADAS (MC 1 extendida, 4 y 5)
		<p>SALA 1 (MC1 extendida): Procesos y peligros (georiesgos) costeros.</p> <hr/> <p style="text-align: center;">Coordinan: Dr. Hermann Manríquez (PUCV), Dra. Carolina Martínez (PUC) y Dr. Marco Cisternas (PUCV)</p>
		<p>SALA 2 (MC 4): Lecciones del pasado. Discusiones en torno al rol del pensamiento geográfico en la hermenéutica del registro fósil.</p> <hr/> <p style="text-align: center;">Coordina: Dr. Jean-Pierre François (UPLA)</p>
		<p>SALA 3 (MC 5): Desarrollo sostenible y flujos territoriales.</p> <hr/> <p style="text-align: center;">Coordinan: Dr. Vicente Aprigliano (PUCV) y Cristián Henríquez (PUC)</p>
	18.00-18.15 hrs	SALA 3: Pausa café virtual.
	18.30-20.00 hrs	<p>SALA 1: Presentación de Pósters Científicos.</p> <hr/> <p style="text-align: center;">Coordinan: Dr. Pablo Mansilla (PUCV) y Vicente González (PUCV)</p>
		PONENCIAS LIBRES POR EJES TEMÁTICOS
		<p>SALA 2: Ponencia libre: Conceptos y teorías de la geografía.</p> <hr/> <p style="text-align: center;">Modera: Dr. Víctor Salinas (PUCV)</p>
<p>SALA 3: Ponencia libre: Geografía física.</p> <hr/>		

		Moderan: Dr. Hermann Manríquez (PUCV) y Dr. Marco Cisternas (PUCV)
--	--	---

DÍA 2: MARTES 19 DE OCTUBRE

DÍA 2	HORARIO	ACTIVIDAD
MARTES 19 DE OCTUBRE	08.30-10.00 hrs	PONENCIAS LIBRES POR EJES TEMÁTICOS
		SALA 1: Ponencia libre: Geografía física y políticas hídricas: Problemas y conflictos por el agua en la región cordillerana de Argentina y Chile. <hr/> Modera: Dr. Sebastián Crespo (PUCV)
		SALA 2: Ponencia libre: Riesgos socio-naturales, resiliencia y sustentabilidad. <hr/> Modera: Dr. Carlos Valdebenito (PUCV)
		SALA 3: Ponencia libre: Dinámica del paisaje, servicios ecosistémicos y evaluación ambiental. <hr/> Modera: Dr. Andrés Moreira (PUCV)
	10.00-10.15 hrs	SALA 3: Pausa café virtual.
	10.15-11.45 hrs	PONENCIAS LIBRES POR EJES TEMÁTICOS
		SALA 1: Ponencia libre: Geografía social: Hábitat residencial y comunidades. <hr/> Modera: Dr. Pablo Mansilla (PUCV)
		SALA 2: Ponencia libre: Riesgos socio-naturales, resiliencia y sustentabilidad. <hr/> Modera: Dra. María José Otero (PUCV)
		SALA 3: Ponencia libre: Nuevas tecnologías y geografía: SIG, percepción remota, geomática y big-data. <hr/> Modera: Dr. Roberto Chávez (PUCV)
	11.45-12.00 hrs	SALA 3: Pausa café virtual.
12.00 hrs	SALA 1: Conferencia Magistral "Avances y desafíos de las GeoHumanidades". PRESENTA: Dr. Andrés Moreira (PUCV). PARTICIPA: Harriet Hawkins, keynote speaker. Professor of GeoHumanities. Co-Director of the Royal Holloway, Centre for the GeoHummanities Royal Holloway, University of London.	

PAUSA ALMUERZO LIBRE	
14.30-16.00 hrs	MESAS COORDINADAS (MC 6 y 7)
	SALA 1 (MC6): Biogeoart: Geo-humanidades y geografías creativas. <hr/> Coordinan: Dr. Andrés Moreira (PUCV) y Dr. Pablo Mansilla (PUCV)
	SALA 2 (MC7): Revistas de geografía, desafíos y oportunidades para la divulgación científica. <hr/> Coordina: Dr. Hermann Manríquez (PUCV)
	PONENCIAS LIBRES POR EJES TEMÁTICOS
	SALA 3: Ponencia libre: Cambio climático y adaptación. <hr/> Modera: Andrea Saldes (PUCV)
16.00-16.15 hrs.	SALA 3: Pausa café virtual.
16.15-18.00 hrs.	MESAS COORDINADAS (MC extendida)
	SALA 1 (MC6 extendida): Biogeoart: Geo-humanidades y geografías creativas. <hr/> Coordina: Dr. Andrés Moreira (PUCV) y Dr. Pablo Mansilla (PUCV)
	PONENCIAS LIBRES POR EJES TEMÁTICOS
	SALA 2: Ponencia libre: Geo-riesgos y amenazas costeras. <hr/> Modera: Dr. Hermann Manríquez (PUCV)
	SALA 3: Ponencia libre: Geografía humana y geodemografía. <hr/> Modera: Dr. Carlos Valdebenito (PUCV)
17.15-18.00 hrs	SALA 2: Ponencia libre: Los impactos del cambio climático y la cuarta revolución industrial en la geografía económica del siglo XXI. <hr/> Modera: Dr. Vicente Aprigliano (PUCV)
18.00-18.15 hrs.	SALA 3: Pausa café virtual.
18.15-20.00 hrs.	SALA 1: Presentación de Geografías Creativas. <hr/> COORDINA: Dr. Pablo Mansilla (PUCV). CURATORÍA DE LA MUESTRA: Dr. Pablo Mansilla (PUCV). Dr. Andrés Moreira (PUCV). Dr. Juan Carlos Jeldes (PUC-Rio). Dr. Walter Imilan (MOVYT).

		<p>Karen Seaman (MOVYT).</p> <p>Claudio Olivares (MOVYT).</p>
		<p>SALA 2: Presentación de libros, revistas y otros documentos de geografía.</p> <hr/> <p>Coordina: Dr. Hermann Manríquez (PUCV)</p>
		<p>PONENCIAS LIBRES POR EJES TEMÁTICOS</p>
		<p>SALA 3: Ponencia libre: Planificación territorial, regional y urbana.</p> <hr/> <p>Modera: Dr. Carlos Valdebenito (PUCV)</p>
	<p>20.00 hrs.</p>	<p>SALA 3: Reunión de camaradería.</p> <hr/> <p>Anima: Rodrigo Figueroa y equipo PUCV</p>

DÍA 3: MIÉRCOLES 20 DE OCTUBRE

DÍA 3	HORARIO	ACTIVIDAD
MIÉRCOLES 20 DE OCTUBRE	08.30-10.00 hrs	MESAS COORDINADAS (MC 8)
		SALA 1 (MC8): Mujer, disidencias e interseccionalidades: lo corpóreo relacional entre lo público y lo privado. <hr/> Coordinan: Dra. María José Otero (PUCV) y Mtra. Viviana Salas (PUCV)
		PONENCIAS LIBRES POR EJES TEMÁTICOS
		SALA 2: Ponencia libre extendida: Planificación territorial, regional y urbana. <hr/> Modera: Dr. Carlos Valdebenito (PUCV)
		SALA 3: Ponencia libre extendida: Geografía histórica crítica y patrimonio industrial. <hr/> Modera: Dra. Marion Steiner (PUCV)
	10.00-10.15 hrs	SALA 3: Pausa café virtual.
	10.15-11.45 hrs	MESAS COORDINADAS (MC 8 extendida, 9 y 10)
		SALA 1 (MC8 extendida): Mujer, disidencias e interseccionalidades: lo corpóreo relacional entre lo público y lo privado. <hr/> Coordinan: Dra. María José Otero (PUCV) y Mtra. Viviana Salas (PUCV)
		SALA 2 (MC9): Debates y reflexiones en torno al desarrollo territorial rural latinoamericano: geografías rurales en disputa. <hr/> Coordinan: Dr. Sergio Elías Uribe Sierra (PUCV), Dr. Pablo Mansilla (PUCV) y Mtra. Natalia Espinosa Rincón (PUJ)
		SALA 3 (MC10): Geodemografías de las áreas metropolitanas. Cambios y continuidades <hr/> Coordina: Dr. Carlos Valdebenito (PUCV) y Mtr. Luis Álvarez (PUCV)
11.45-12.00 hrs	SALA 3: Pausa café virtual.	
12.00 hrs	SALA 1: Panel plenario “Descentralización y Ordenamiento del territorio”. <hr/> PARTICIPAN: Mtra. Jocelyn Fernández (PUCV, UPLA). Dr. Federico Arenas (PUC). Dr. Fernando Peña (SOCHIGEO, UCT).	

		<p>Guillermo Espinoza (CED).</p> <p>Raquel Cabrera (GORE de Valparaíso).</p> <p>Mtr. Gaspar Fouré (Colegio de Geógrafos y Geógrafas de la Región de Valparaíso).</p> <p>PANELISTA MODERADOR: Profesor Emérito, Jorge Negrete (PUCV) Premio Nacional de Geografía SOCHIGEO 2016.</p>
		PAUSA ALMUERZO LIBRE
	14.30-16.00 hrs	<p style="text-align: center;">MESAS COORDINADAS (MC 11, 12 y 13)</p> <p>SALA 1 (MC11): Herramientas para la reducción del riesgo de tsunami en Chile.</p> <hr/> <p style="text-align: center;">Coordinan: Mtr. Matías Carvajal (PUCV), Mtra. Alejandra Gubler, (UTFSM) y Manuel Contreras (UV)</p> <p>SALA 2 (MC12): Territorios hidrosociales y conflictos socioambientales en Los Andes: Una mirada transfronteriza.</p> <hr/> <p style="text-align: center;">Coordinan: Dr. Sebastián Crespo (PUCV) y Silvia Robledo (UNCuyo)</p> <p>SALA 3 (MC13): Conocimiento para la gobernanza. Hacia una mejor comprensión de la acción colectiva relacionada con el déficit y la eficiencia de los recursos naturales en Chile.</p> <hr/> <p style="text-align: center;">Coordinan: Dra. Johanna Höhl (Universidad de Heidelberg) y Michael Handke (Universidad de Heidelberg)</p>
	16.00-16.15 hrs	SALA 3: Pausa café virtual.
	16.15-18.15 hrs	<p style="text-align: center;">MESAS COORDINADAS (MC 11 y 12 extendida, 14)</p> <p>SALA 1 (MC11 extendida): Herramientas para la reducción del riesgo de tsunami en Chile.</p> <hr/> <p style="text-align: center;">Coordinan: Mtr. Matías Carvajal (PUCV), Mtra. Alejandra Gubler (UTFSM) y Manuel Contreras (UV)</p> <p>SALA 2 (MC12 extendida): Territorios hidrosociales y conflictos socioambientales en Los Andes: Una mirada transfronteriza.</p> <hr/> <p style="text-align: center;">Coordinan: Dr. Sebastián Crespo (PUCV) y Silvia Robledo (UNCuyo)</p> <p>SALA 3 (MC14): Gestión de caletas pesqueras para el desarrollo sostenible de la actividad pesquera artesanal en Chile.</p> <hr/> <p style="text-align: center;">Coordina: Dr. Guillermo Martínez González (PUCV)</p>
	18.15-18.30 hrs	SALA 3: Pausa café virtual.

	18.30-20.30 hrs	<p>SALA 1: Panel plenario “Investigación geográfica en Chile. Fronteras disciplinarias: puntos críticos y diálogos en investigación geográfica”.</p> <hr/> <p>PARTICIPAN: Dra. Carla Marchant (UCh). Dr. Rodrigo Hidalgo (PUC). Premio Nacional de Geografía SOCHIGEO 2014. Dra. Edilia Jaque (UdeC). Dr. Enrique Aliste (UCh). Premio Nacional de Geografía SOCHIGEO 2018. Mtra. Mónica Meza (UTA). PANELISTA MODERADOR: Dr. Andrés Moreira (PUCV).</p>
--	-----------------	---

DÍA 4: JUEVES 21 DE OCTUBRE

DÍA 4	HORARIO	ACTIVIDAD
JUEVES 21 DE OCTUBRE	08.30-09.15 hrs	PONENCIAS LIBRES POR EJES TEMÁTICOS
		SALA 1: Ponencia libre: Geografía de la movilidad y transporte. ----- Modera: Dr. Vicente Aprigliano (PUCV)
	08.30-10.00 hrs	SALA 2: Ponencia libre: Geografía, espacio y poder. ----- Modera: Dr. Andrés Moreira (PUCV)
		SALA 3: Ponencia libre: Geografía cultural: arraigo, identidad y pertenencia incluyendo territorialidades indígenas. ----- Modera: Dr. Pablo Mansilla (PUCV)
	09.30-11.45 hrs	SALA 1: Asamblea General SOCHIGEO.
	10.00-10.15 hrs	SALA 3: Pausa café virtual
	10.15-11.45 hrs	MESAS COORDINADAS (MC 15)
		SALA 2 (MC15): Recuperación de espacios degradados, dañados por impactos de residuos sólidos. ----- Coordina: Dr. Marcel Szanto (PUCV)
		PONENCIAS LIBRES POR EJES TEMÁTICOS
	10.15-11.45 hrs	SALA 3: Ponencia libre extendida: Geografía cultural: arraigo, identidad y pertenencia incluyendo territorialidades indígenas. ----- Modera: Dr. Pablo Mansilla (PUCV)
		SALA 3: Pausa café virtual
	11.45-12.00 hrs	SALA 3: Pausa café virtual
12.00 hrs	SALA 1: Conferencia Magistral “¿Qué hacer? La geografía crítica y los cambios globales”. ----- PRESENTA: Dr. Pablo Mansilla (PUCV). PARTICIPA: Dra. Ester Limonad. Profesora titular del Departamento de Geografía, Universidades Federal Fuminense. Premio Milton Santos 2007.	
PAUSA ALMUERZO LIBRE		
14.30-16.00 hrs	MESAS COORDINADAS (MC 16 y 17)	
	SALA 1 (MC16): Turismo, interiorización, sostenibilidad y COVID-19.	

		<p align="center">Coordina: Dr. Rodrigo Figueroa (PUCV)</p>
		<p>SALA 2 (MC17): Migración y territorios móviles: Experiencias migrantes en la ciudad.</p> <p align="center">Coordinan: Dra. Daisy Margarit (MOVYT) y Dr. Walter Imilan (MOVYT).</p>
	16.15-18.00 hrs	<p align="center">MESAS COORDINADAS (MC 18, 19 y 20)</p>
		<p>SALA 1 (MC18): El cambio del régimen de incendios en el paisaje boscoso del centro-sur de Chile.</p> <p align="center">Coordinan: Dr. Mauro González (UACH) y Dr. Ariel Muñoz (PUCV)</p>
		<p>SALA 2 (MC19): Neoextractivismo, trabajo y reproducción social.</p> <p align="center">Coordinan: Dr. (c) Diego Velásquez Orellana (PUC) y Patricia Retamal (Estudiante de Doctorado, UCh).</p>
		<p>SALA 3 (MC20): Observación satelital y aplicaciones SIG.</p> <p align="center">Coordinan: Dr. Roberto Chávez (PUCV) y Javiera Aguayo (Laboratorio de Geo-información y Percepción Remota, PUCV)</p>
	18.00-18.15 hrs	<p>SALA 3: Pausa café virtual.</p>
	18.15-19.45 hrs	<p align="center">PONENCIAS LIBRES POR EJES TEMÁTICOS</p>
		<p>SALA 1: Ponencia libre: Educación geográfica a nivel básico, medio y superior.</p> <p align="center">Modera: Dr. Víctor Salinas (PUCV)</p>
		<p>SALA 2: Ponencia libre: Geografía urbana-regional.</p> <p align="center">Modera: Dr. Pablo Mansilla (PUCV)</p>
	<p>SALA 3: Ponencia libre: Sustentabilidad y transformaciones urbanas.</p> <p align="center">Modera: Dr. Carlos Valdebenito (PUCV)</p>	

DÍA 5: VIERNES 22 DE OCTUBRE

DÍA 5	HORARIO	ACTIVIDAD
VIERNES 22 DE OCTUBRE	08.30-10.00 hrs	MESAS COORDINADAS (MC21)
		SALA 2 (MC21): Descentralización, territorio, seguridad, fronteras y elecciones: Pistas de relaciones de poder. <hr/> Coordinan: Dr. Federico Arenas (PUC) y Dr. José Orellana (UAHC)
		PONENCIAS LIBRES POR EJES TEMÁTICOS
		SALA 1: Ponencia libre: Geografía de la salud. La pandemia y post-pandemia COVID-19: Escalas de análisis y el mensaje de la geografía. <hr/> Modera: Dr. Manuel Fuenzalida (UAH)
		SALA 3: Geografía del turismo, gobernanza y ordenamiento del territorio. <hr/> Coordina: Profesor Emérito Jorge Negrete (PUCV)
	10.00-10.15 hrs	SALA 3: Pausa café virtual.
	10.15-11.45 hrs	MESAS COORDINADAS (MC 22, 23 y 24)
		SALA 1 (MC22): Geosalud y la construcción de evidencias territoriales de desigualdades en salud. <hr/> Coordinan: Dr. Manuel Fuenzalida (UAH) y Dr. Francisco Maturana (UACH)
		SALA 2 (MC23): Gentrificación, desplazamiento y turistificación, dinámicas de reestructuración socioespacial en la ciudad actual. <hr/> Coordina: Dr. César Cáceres-Seguel (UVM)
		SALA 3 (MC24): Geografías del Otro: La producción del espacio desde lo distinto. <hr/> Coordinan: Dra. María José Otero (PUCV) y Dra. Karla Henríquez Université Catholique de Louvain)
11.45-12.00 hrs	SALA 3: Pausa café virtual.	
12.00 hrs	SALA 1: Conferencia Magistral de Clausura “Quality and scale: spatial perspectives on initial teacher education from around the world”. <i>Calidad y escala: perspectivas espaciales sobre la formación inicial del profesorado a nivel mundial.</i> <hr/> PRESENTAN: Dr. Andoni Arenas (PUCV) y Dr. Victor Salinas (PUCV). PARTICIPA:	

		Clare Brooks. Instituto de Educación de la Universidad de Londres (IOE-UCL)
	PAUSA ALMUERZO LIBRE	
		MESAS COORDINADAS (MC 25, 26 y 27)
14.30-16.00 hrs	SALA 1 (MC25): Perspectivas globales sobre el patrimonio industrial. <hr/>	Coordinan: Dra. Marion Steiner (PUCV) y Dr. Fernando Vergara (PUCV)
	SALA 2 (MC26): Geografía y relaciones internacionales: Diálogos interdisciplinarios de espacio y política en el escenario global. <hr/>	Coordinan: Dr. José Orellana (UAHC) y Dr. (c) Sebastián Sánchez (USACH)
	SALA 3 (MC27): Ciudades circulares para la transmisión a la sustentabilidad urbana. <hr/>	Coordinan: Dr. Iván Franchi (UNAB) y Dr. Edmundo Muñoz (PUC)
16.00-16.15 hrs	SALA 3: Pausa café virtual.	
		MESAS COORDINADAS (MC 25 extendida, 28 y 29)
16.15-18.00 hrs	SALA 1 (MC25 extendida): Perspectivas globales sobre el patrimonio industrial. <hr/>	Coordinan: Dra. Marion Steiner (PUCV) y Dr. Fernando Vergara (PUCV)
	SALA 2 (MC28): Ciudad vertical: Actores, impactos y conflictos en torno a procesos de verticalización en Chile. <hr/>	Coordinan: Dra. Loreto Rojas (PUC) y Alejandro Cortés (UAH)
	SALA 3 (MC29): Cambio climático: Impactos, riesgos y adaptación. <hr/>	Coordina: Dr. Ariel Muñoz (PUCV)
18.00-18.15 hrs	SALA 3: Pausa café virtual.	
18.30-19.30 hrs	SALA 1: Ceremonia de clausura del Congreso. <hr/>	
	PARTICIPAN:	
	Profesor Emérito, Jorge Negrete (PUCV). Premio Nacional de Geografía SOCHIGEO 2016.	
	Dra. Marion Steiner (PUCV). Profesora Asociada Instituto de Geografía PUCV	
	Dr. Rodrigo Figueroa Sterquel (PUCV). Director Instituto de Geografía PUCV	
	Mtra. Jocelyn Fernández Zenteno.	

		<p>Presidenta del Capítulo Regional de Valparaíso de La Fundación Chile Descentralizado.</p> <p>Dr. Hugo Romero Aravena (SOCHIGEO). Presidente de la Sociedad Chilena de Ciencias Geográficas. Premio Nacional de Geografía SOCHIGEO 2013. Premio Internacional Milton Santos 2019.</p> <p>Dra. Loreto Rojas Symmes (UAH). Directora Departamento de Geografía, Universidad Alberto Hurtado (UAH)</p> <p>Dr. Nelson Vásquez Lara (PUCV). Vicerrector Académico de la Pontificia Universidad Católica de Valparaíso.</p>
--	--	--

7. DESCRIPCIÓN DE ACTIVIDADES: MESAS COORDINADAS, PANELES PLENARIOS, PONENCIAS LIBRES, PÓSTERS CIENTÍFICOS, GEOGRAFÍAS CREATIVAS, LIBROS Y REVISTAS

7.1. MESAS COORDINADAS (MC)

DÍA 1: LUNES 18 DE OCTUBRE

Entre las 14.30 y 16.00 hrs	MESAS COORDINADAS (MC 1, 2 y 3)
	<p>SALA 1 (MC1): Procesos y peligros (georiesgos) costeros.</p> <hr/> <p>COORDINAN: Dr. Hermann Manríquez (PUCV), Dra. Carolina Martínez (PUC) y Dr. Marco Cisternas (PUCV).</p> <p>EXPOSITORES Y TÍTULOS DE SUS RESPECTIVAS PONENCIAS:</p> <ol style="list-style-type: none"> 1. Davis Pereira., (UECE). <i>“Riesgos costeros playas y acantilados”.</i> 2. Raimundo Díaz., (PUCV). <i>“Dinámica morfológica de los frentes de deslizamiento de los campos de dunas de Longotoma y Pichidanguí mediante fotografías aéreas e imágenes satelitales”.</i> 3. Patricio Winckler., (UV). <i>“Impactos y Adaptación al Cambio Climático en las costas de Chile”.</i> 4. Manuel Contreras., (UV). <i>“Aumento del nivel del mar en el Pacífico Sur Oriental”.</i> 5. Matías Carvajal., (PUCV-CYCLO). <i>“El rol de Ríos Atmosféricos en niveles extremos del mar en Rapa Nui”.</i> 6. Carolina Martínez., (PUC). <i>“Evolución costera en Chile central: perturbaciones naturales, umbrales y magnitud de los cambios en litorales arenosos”.</i> 7. Hermann Manríquez., (PUCV). <i>“Dunas costeras en Chile central: un modelo evolutivo a partir de dinámicas biogeomorfológicas”.</i>
	<p>SALA 2 (MC2): Riesgos, resiliencias y resistencias urbanas: la ciudad en crisis.</p> <hr/> <p>COORDINAN: Dra. María José Otero-Auristondo (PUCV) y Dr. (c) Víctor Cobs-Muñoz (TU Dortmund).</p> <p>EXPOSITORES Y TÍTULOS DE SUS RESPECTIVAS PONENCIAS:</p> <ol style="list-style-type: none"> 1. Vicente Sandoval., (University College London, Freie Universität Berlin, Comisión Europea para la Gobernanza en Riesgos de Desastres Urbanos). <i>“Resistiendo al capitalismo de desastre durante el COVID-19 en Chile”.</i> 2. Verónica Hurtubia., (Universita Cattolica del Sacro Cuore, Red R de

	<p>Resiliencia). <i>“La relación del niño o niña con su territorio frente al desplazamiento forzado”.</i></p> <p>3. Carolina Ramírez., (University of London, Centro de Estudio de Conflicto y Cohesión Social, COES y de FACSO). <i>“Cuidados comunitarios en geografías vecinales diversas: Prácticas y discursos de personas migrantes durante la pandemia del COVID-19”.</i></p> <p>4. Cristina Bonilla., (Asociación de Geógrafas Feministas de Chile; Red Mujeres por la Ciudad). <i>“Incendios forestales y expansión urbana: una relación dialéctica en el Área Metropolitana de Valparaíso, Chile”.</i></p> <p>5. Víctor Cobs., (TU Dortmund; Indiana University Bloomington). <i>“Phoenix-See: an icon for urban resilience experiences for Spatial Planning”.</i></p> <p>6. María José Otero., (PUCV). <i>“Resistencias urbanas en procesos de reconstrucción post desastre. El caso de la reconstrucción del Mega Incendio de Valparaíso”-</i></p>
	<p>SALA 3 (MC3): Educación geográfica.</p> <hr/> <p>COORDINAN: Dr. Andoni Arenas (PUCV) y Dr. Víctor Salinas (PUCV).</p> <p>EXPOSITORES Y TÍTULOS DE SUS RESPECTIVAS PONENCIAS:</p> <ol style="list-style-type: none"> Pilar González., Jefa de Carrera Geografía, Escuela Antropología, Geografía e Historia, Universidad Academia de Humanismo Cristiano. José Prada., Director de Departamento de Geografía, Facultad de Arquitectura, Urbanismo y Geografía, Universidad de Concepción. Loreto Rojas., Directora Departamento de Geografía, Universidad Alberto Hurtado. Rodrigo Figueroa., Director Instituto de Geografía, Pontificia Universidad Católica de Valparaíso. Victor Salinas., Profesor Instituto de Geografía, Pontificia Universidad Católica de Valparaíso. Andoni Arenas., Profesor Instituto de Geografía, Pontificia Universidad Católica de Valparaíso.

<p>Entre las 16.15 y 18.00 hrs</p>	<p>MESAS COORDINADAS (MC Extendida 1, 4 y 5)</p>
	<p>SALA 1 (MC1 extendida): Procesos y peligros (georiesgos) costeros.</p> <hr/> <p>COORDINAN: Dr. Hermann Manríquez (PUCV), Dra. Carolina Martínez (PUC) y Dr. Marco Cisternas (PUCV).</p>

EXPOSITORES Y TÍTULOS DE SUS RESPECTIVAS PONENCIAS:

1. **Bladimir Saldaña.**, (UdeC, doctorante CYCLO). *“Imágenes satelitales submétricas para determinar el alcance de la sedimentación generada por el tsunami de Chile central del 2010”*
2. **Diego Aedo.**, (UdeC, doctorante CYCLO) *“Evolución de la línea de costa antes, durante y después del levantamiento cosísmico asociado al terremoto de Chile del 2010, Isla Santa María”*.
3. **Daniel M. Stewart.**, (PUCV-CYCLO). *“La inundación marina de 1733 en el antiguo Concepción: ¿un tsunami que evadió los catálogos históricos?”*.
4. **Cesar Araya.**, (UCH-PUC). *“Evaluación de la vulnerabilidad física de una playa arenosa a la erosión frente a fenómenos meteo-oceanográficos: el caso de la bahía de Quintero, Región de Valparaíso”*.
5. **Marco Cisternas.**, (PUCV-CYCLO). *“Evidencia geológica costera del tsunami histórico más grande de Chile Metropolitano”*.
6. **Matheus Silveira.**, (UECE). *“Riesgos costeros, playas y acantilados. Transporte eólico de arenas y su relación con el ruido del viento”*.

SALA 2 (MC 4): Lecciones del pasado. Discusiones en torno al rol del pensamiento geográfico en la hermenéutica del registro fósil

COORDINA:

Dr. Jean Pierre François (UPLA).

EXPOSITORES Y TÍTULOS DE SUS RESPECTIVAS PONENCIAS:

1. **Magdalena Fuentealba.**, (Instituto de Ecología y Biodiversidad). *“El impacto de los cambios de uso y cobertura del suelo en los lagos de Chile central observado a través de la dinámica sedimentaria cuenca-lago”*.
2. **Ana María Abarzua.**, (Instituto Ciencias de la Tierra. UACH). *“De los estratos a la comunidad: Puesta en Valor de los fósiles del valle del río San Pedro y el lago Riñihue”*.
3. **Eugenia Gayo.**, ((CR)2; Núcleo Milenio Upwell). *“Un enfoque transversal para relacionar Antropoceno, Injusticia Ambiental y Zonas de Sacrificios”*.
4. **Antonio Maldonado.**, (Centro de estudios avanzados en zonas áridas (CEAZA)). *“El clima del pasado en el norte chico y su aporte a la comprensión de las actuales tendencias de cambio climático”*.
5. **Juan Luis García.**, (PUC). *“Ejemplos de registro morfosedimentarios de cambios ambientales en Chile Central durante la era pre-instrumental”*
6. **Esteban Sagredo.**, (PUC). *“Vientos del Oeste: ¿El marcapaso de las fluctuaciones glaciales del Holoceno en Patagonia?”*.

SALA 3 (MC 5): Desarrollo sostenible y flujos territoriales.

COORDINAN:

Dr. Vicente Aprigliano (PUCV) y
Dr. Cristián Henríquez (PUC).

EXPOSITORES Y TÍTULOS DE SUS RESPECTIVAS PONENCIAS:

	<ol style="list-style-type: none">1. Cecilia Ramírez., (PUCV), <i>“Impacto de medios de información online y tradicionales en la opinión pública y oferta de contenido plural desde el análisis espacial en la comuna de navidad”</i>2. Stefan Steiniger., (CEDEUS, PUC-IETU, PUC). <i>“Ciudad Caminable - una herramienta para evaluar accesibilidad al escala de barrio”</i>3. Marcos Santos., (UERJ). <i>“Políticas públicas y accesibilidad en la Promoción de la Justicia Territorial”.</i>4. Nicolás Valenzuela., (PUC), <i>“Economía circular, concentración económica y residuos sólidos”.</i>5. Cesar Leal., (Uni Freiburg). <i>“La movilización social como base de la planificación y el ordenamiento territorial”</i>6. Vicente Aprigliano., (PUCV). <i>“Movilidad sostenible en Valparaíso y su relación con la topografía y las condiciones socioespaciales”</i>7. Cristian Henríquez., (PUC). <i>“Ciudades intermedias y sostenibilidad”</i>
--	--

DÍA 2: MARTES 19 DE OCTUBRE

<p>Entre las 14.30 y 16.00 hrs</p>	MESAS COORDINADAS (MC 6 y 7)
	<p>SALA 1 (MC6): Biogeoart: Geo-humanidades y geografías creativas.</p> <hr/> <p>COORDINAN: Dr. Andrés Moreira (PUCV) y Dr. Pablo Mansilla (PUCV).</p> <p>EXPONENTES Y TÍTULOS DE SUS RESPECTIVAS PONENCIAS:</p> <ol style="list-style-type: none"> 1. Patricia Carrasco., (Universidad de Aysén). <i>“Paisajes narrados de la Patagonia Aysén; fronteras en movimiento”</i>. 2. Pedro Achondo., (UCH). <i>“Relatos patéticos en el Antropoceno y territorios del devenir: Alerces, Tejuelas y Humanos”</i>. 3. Sebastián Concha. <i>“TEOREMA”</i>. 4. Paola Aravena., (CEHUM-UACH). <i>“Registros de la memoria: experiencias del microciclo “Desafío biocultural: las aves como centinelas de la memoria e indicadores de los cambios socio-ecológicos del Humedal Río Cruces”</i>. 5. Benjamin Mendoza., (PUCV). <i>“Espacios de esperanza, diseño de un modelo replicable en base a un mapeo participativo”</i>.
	<p>SALA 2 (MC7): Revistas de geografía, desafíos y oportunidades para la divulgación científica.</p> <hr/> <p>COORDINAN: Dr. Hermann Manríquez (PUCV).</p> <p>EXPONENTES Y TÍTULOS DE SUS RESPECTIVAS PONENCIAS:</p> <ol style="list-style-type: none"> 1. Rodrigo Barriga., (IPGH). <i>“Revista Geográfica IPGH”</i>. 2. Ana Huaico., (UDEC). <i>“Revista Geográfica del Sur”</i>. 3. Hermann Manríquez., (PUCV). <i>“Revista Geográfica de Valparaíso”</i>. 4. Fabiola Barrenechea., (UBO-IGM). <i>“Revista Terra Australis”</i>. 5. Pablo Sarricolea., (U.Chile). <i>“Revista Investigaciones Geográficas”</i>. 6. Francisca Pérez., (UAHC). <i>“Revista Espacios”</i>.

<p>Entre las 16.15 y 18.00 hrs</p>	MESAS COORDINADAS (MC 6 extendida)
	<p>SALA 1 (MC6 extendida): Biogeoart: Geo-humanidades y geografías creativas.</p> <hr/> <p>COORDINAN: Dr. Andrés Moreira (PUCV) y Dr. Pablo Mansilla (PUCV).</p> <p>EXPONENTES Y TÍTULOS DE SUS RESPECTIVAS PONENCIAS:</p>

- | | |
|--|---|
| | <ol style="list-style-type: none">1. Patricia Murrieta., (Lancaster University). <i>"Inteligencia artificial, enfoques computacionales y análisis de texto geográfico para investigar el México colonial temprano"</i>.2. Fávila Vásquez., (UNAM). <i>"Fotografía y paisaje mexicanos: una reflexión desde la geografía cultural (1860-1910)"</i>.3. Mariana Tafur., (Universidad Autónoma de Barcelona). <i>"Resistencias cotidianas de las mujeres rurales: relación intrínseca entre las dimensiones del lugar y la defensa de derechos ambientales y territoriales en América Latina"</i>.4. Valeria de Pina., (UNAM). <i>"De la geopoética a la poética de la geografía"</i>. |
|--|---|

DÍA 3: MIÉRCOLES 20 DE OCTUBRE

Entre las 09.30 y 10.00 hrs	MESAS COORDINADAS (MC 8)
	<p>SALA 1 (MC8): Mujer, disidencias e interseccionalidades: lo corpóreo relacional entre lo público y lo privado.</p> <hr/> <p>COORDINAN: Dra. María José Otero (PUCV) y Viviana Salas (Universidad de Antofagasta).</p> <p>EXPOSITORES Y TÍTULOS DE SUS RESPECTIVAS PONENCIAS:</p> <ol style="list-style-type: none">1. Carolina Pinto., (UVM). <i>“Mujeres-madres-migrantes organizadas. Un análisis desde la interseccionalidad en espacios institucionales de Valparaíso”.</i>2. Galicia Prida y Claudia Collao., (PUCV). <i>“Ley del aborto en Chile: Una perspectiva geográfica e histórica”.</i>3. Karen Hoecker., (PUCV). <i>“Propuesta de cartografías críticas feministas para la desnormalización y la erradicación de la violencia de género en Chile”.</i>4. María José Otero., (PUCV). <i>“Reflexiones sobre la docencia con perspectiva feminista en Chile. El caso de ‘Ciudad desde la Mujer’”.</i>

Entre las 10.15 y 11.45 hrs	MESAS COORDINADAS (MC 8 extendida, 9 y 10)
	<p>SALA 1 (MC8 extendida): Mujer, disidencias e interseccionalidades: lo corpóreo relacional entre lo público y lo privado.</p> <hr/> <p>COORDINAN: Dra. María José Otero (PUCV) y Viviana Salas (Universidad de Antofagasta).</p> <p>EXPOSITORES Y TÍTULOS DE SUS RESPECTIVAS PONENCIAS:</p> <ol style="list-style-type: none">1. Stefany Álvarez., (Universidad de Barcelona). <i>“Cartografía crítica de la toponimia, brechas de género e historia local a través del nombre de las calles de la capital de la Araucanía, Chile”.</i>2. Geanina Zagal., (Universidad Autónoma de Barcelona). <i>“Prevención de la violencia de género en el espacio público en las comunas de San Miguel y Pedro Aguirre, Santiago de Chile”.</i>3. Camila Duarte., (PUCV). <i>“Cambios en la espacialidad doméstica de la mujer en tiempos de covid-19 en Chile”.</i>4. Stafany Álvarez, Viviana Salas, M. Rincón y Pilar Soto., (Asociación de Geógrafas Feministas Chile). <i>“Feminismos y Geografía en Chile”.</i>

	<p>SALA 2 (MC9): Debates y reflexiones en torno al desarrollo territorial rural latinoamericano: geografías rurales en disputa.</p> <hr/> <p>COORDINAN: Dr. Sergio Uribe (PUCV) Dr. Pablo Mansilla (PUCV) y Mtra. Natalia Espinosa (PUJ).</p> <p>EXPOSITORES Y TÍTULOS DE SUS RESPECTIVAS PONENCIAS:</p> <ol style="list-style-type: none"> Sergio Uribe-Sierra., (PUCV) y Pablo Mansilla., (PUCV). <i>“Minería a cielo abierto y transformaciones espaciales: despoblamiento rural latente en la comuna de Putaendo”.</i> Natalia Espinoza., (PUJ, Observatorio de Territorios Étnicos y Campesinos de la Pontificia Universidad Javeriana). <i>“Agronegocio de la palma de aceite, acaparamiento de tierras y transformaciones de los territorios rurales en Colombia”.</i> Violeta Rodríguez., (UAM-X). <i>“El litio en México, ante la transición energética mundial”.</i> Víctor Salinas., (PUCV). <i>“Proyectos territoriales de educación en contextos de nueva ruralidad”.</i> Lindsey Carte., (UFRO). <i>“Vínculos entre la expansión forestal y la migración interna en la Araucanía”.</i>
	<p>SALA 3 (MC10): Geodemografía de las áreas metropolitanas. Cambios y continuidades.</p> <hr/> <p>COORDINAN: Dr. Carlos Valdebenito (PUCV) y Mtr. Luis Álvarez (PUCV).</p> <p>EXPOSITORES Y TÍTULOS DE SUS RESPECTIVAS PONENCIAS:</p> <ol style="list-style-type: none"> Clément Colin., (PUCV). <i>“Experiencias nostálgicas del barrio: diferencias generacionales en tres barrios de Valparaíso”.</i> Yasna Contreras., (UCh). <i>“Construcción sociopolítica del riesgo de desastres en campamento del norte chileno, caso ciudad de Antofagasta”.</i> Jordi Bayona-i-Carrasco., (Universidad de Barcelona, Centre d’Estudis Demogràfics) y Andreu Domingo., (Centre d’Estudis Demogràfics). <i>“Género, generación e inmigración en la renovación poblacional: un análisis del Área Metropolitana de Barcelona a escala inframunicipal”.</i> Jennifer Thiers-Quintana, Isabel Pujadas-Rúbies y Jordi Bayona-i-Carrasco., (Universidad de Barcelona). <i>“Migrar a la periferia o resistir en el centro. La distribución espacial de la población joven en las regiones urbanas de Madrid y Barcelona”.</i>
Entre las 14.30 y 16.00 hrs	<p style="text-align: center;">MESAS COORDINADAS (MC 11, 12 y 13)</p> <hr/> <p>SALA 1 (MC11): Herramientas para la reducción del riesgo de tsunami en Chile.</p>

COORDINAN:

Mtr. Matías Carvajal (PUCV),
Mtra. Alejandra Gubler (UTFSM) y
Manuel Contreras (UV).

EXPOSITORES Y TÍTULOS DE SUS RESPECTIVAS PONENCIAS:

1. **Jorge León.,** (UTFSM – CIGIDEN). *“Métricas de forma urbana para optimizar la evacuación por tsunamis: un análisis de 12 ciudades chilenas”.*
2. **Alejandra Gubler.,** (CIGIDEN). *“Desafíos en el tema de tsunamis de la nueva Ley N° 21.364 que Establece el Sistema Nacional de Prevención y Respuesta ante desastres”.*
3. **Matías Carvajal.,** (PUCV). *“Física detrás de la deformación tsunamigenica del fondo marino durante terremotos”.*
4. **Juan González.,** (UCSC). *“Patrones de falla estocásticos: una aproximación de la complejidad de ruptura de terremotos tsunamigénicos”.*
5. **Carolina Martínez.,** (PUC). *“Riesgo de tsunami en la bahía de Cartagena, Chile central: evaluando el peor escenario”.*
6. **Daniel M. Stewart.,** (PUCV-CYCLO). *“Tsunamis en la bahía de Concepción: inundaciones históricas en la ciudad de Penco 1551-1835”.*
7. **Manuel Contreras.,** (UV). *“Estimación del riesgo en asentamientos costeros de Chile por inundaciones de tsunamis”.*

SALA 2 (MC12): Territorios hidrosociales y conflictos socioambientales en Los Andes: Una mirada transfronteriza.**COORDINAN:**

Dr. Sebastián Crespo (PUCV) y
Silvia Robledo (UNCuyo).

EXPOSITORES Y TÍTULOS DE SUS RESPECTIVAS PONENCIAS:

1. **Jorge Bombal.,** (Universidad Nacional de Cuyo). *“Territorialización de la frontera minera global en los Andes Centrales de Chile y Argentina: una mirada comparativa de los procesos concesionales durante el último medio siglo”.*
2. **Sebastián Crespo.,** (PUCV). *“Putando, el inicio: génesis del agua del primer pueblo libre de Chile”.*
3. **Hugo Romero.,** (UACH). *“Poniendo a trabajar al río: dinámicas socio-hídricas del cruce en el sur de Chile en una perspectiva de larga duración”.*
4. **Matías Ghilardi.,** (Universidad Nacional de Cuyo-CONICET). *“La gestión de fronteras en la Cordillera de Los Andes. Situación de los pasos de frontera internacional frente a la crisis climática”.*

SALA 3 (MC13): Conocimiento para la gobernanza. Hacia una mejor comprensión de la acción colectiva relacionada con el déficit y la eficiencia de los recursos naturales en Chile.

	<p>COORDINAN: Dra. Johanna Höhl (Universidad de Heidelberg) y Michael Handke (Universidad de Heidelberg).</p> <p>EXPONENTES Y TÍTULOS DE SUS RESPECTIVAS PONENCIAS:</p> <ol style="list-style-type: none"> Handke, M., (Universidad de Heidelberg). <i>“Conocimiento para la gobernanza - una introducción conceptual”.</i> Peragallo Díaz, R., (Heidelberg Center para América Latina). <i>“Elementos discursivos en la construcción de zonas de sacrificio en Chile”.</i> Vergara, G., (Heidelberg Center para América Latina). <i>“Conocimiento y aprendizaje posterior a la “crisis del salmón” de Chiloé, Chile (2016) ¿Lección aprendida o crisis por repetir?”.</i> Höhl, J., (Heidelberg Center para América Latina). <i>“El rol de conocimiento e instituciones en el proceso de transición energética – el ejemplo del programa recambio de leña en Chile”</i> Valdés, J., (Heidelberg Center para Latinoamérica). <i>¿Cómo las instituciones en territorios indígenas desafían las posibilidades de “éxito” de la regulación en torno a la consulta indígena? Estudio de caso del proyecto Añihuerraqui en la Región de la Araucanía y los proyectos Los Lagos y Osorno en el límite entre la región de Los Ríos y Los Lagos.</i>
--	--

<p>Entre las 16.15 y 18.00 hrs</p>	<p>MESAS COORDINADAS (MC 11 y 12 extendidas y 14)</p>
	<p>SALA 1 (MC11 extendida): Herramientas para la reducción del riesgo de tsunami en Chile.</p> <hr/> <p>COORDINAN: Mtr. Matías Carvajal (PUCV), Mtra. Alejandra Gubler (UTFSM) y Manuel Contreras (UV).</p> <p>EXPONENTES Y TÍTULOS DE SUS RESPECTIVAS PONENCIAS:</p> <ol style="list-style-type: none"> Rafael Aránguiz., (UCSC). <i>“¿Es necesario prohibir la construcción bajo la cota de los 30m en zonas bajo amenaza de tsunami?”.</i> Cristian Araya., (PUC). <i>“Potencial tsunamigenico de movimientos en masa en la zona costera del sur de Chile: ¿una amenaza subestimada?”.</i> Jorge Núñez., (UTFSM). <i>“Aplicaciones de Machine Learning al cálculo rápido de series de inundación por tsunamis”.</i> Octavio Fuentes., (PUCV). <i>“Deficiente preparación de las personas con discapacidad física ante la amenaza de tsunami en Valparaíso”.</i>
	<p>SALA 2 (MC12 extendida): Territorios hidrosociales y conflictos socioambientales en Los Andes: Una mirada transfronteriza.</p> <hr/> <p>COORDINAN: Dr. Sebastián Crespo (PUCV) y Silvia Robledo (UNCuyo).</p>

EXPOSITORES Y TÍTULOS DE SUS RESPECTIVAS PONENCIAS:

1. **Juan Pablo Fili y Anabella Engelman.,** (CONICET). *"Litigios y procesos de apropiación hídrica en el río Tunuyán a finales del siglo XIX. Mendoza. Argentina"*.
2. **María Christina Fragkou.,** (UCh). *"Infraestructura hídrica de emergencia como redes hidrosociales: El caso de Petorca"*.
3. **Marcelo Giraud.,** (FFyL-Universidad Nacional de Cuyo). *"Portezuelo del Viento, ¿obra del siglo? Conflicto socioambiental multiescalar en torno a un proyecto de presa en contexto de cambio climático"*.
4. **Paola Bolados.,** (UPLA). *"Zonas de sacrificio"*.
5. **Tomás Palmisano.,** (UPLA). *"Transformaciones rurales a partir de la expansión de actividades primario exportadoras. El caso de la comuna de Putaendo (Valparaíso, Chile)"*.

SALA 3 (MC14): Gestión de caletas pesqueras para el desarrollo sostenible de la actividad pesquera artesanal en Chile.

COORDINA:

Dr. Guillermo Martínez (PUCV).

EXPOSITORES Y TÍTULOS DE SUS RESPECTIVAS PONENCIAS:

1. **Lorena Carvajal.,** (PUCV). *"La Pesca Responsable y el Desarrollo Sostenible de Caletas Pesqueras en Chile"*.
2. **Guillermo Martínez.,** (PUCV). *"Gestión de caletas pesqueras para el desarrollo sostenible de la actividad pesquera artesanal en Chile"*.
3. **Camilo Veas.,** (Centro Interdisciplinario de Estudio de Territorios Litorales y Rurales) y **Enrique Chia.,** (Instituto Nacional para la Investigación Agronómica, Francia). *"Gobernanza territorial y Ley de Caletas: Aprendizajes en una dimensión territorial"*.
5. **Jaime Montenegro.,** (SERNAPESCA) y **Gonzalo Garrido.,** (SUBPESCA Y ACUICULTURA). *"La implementación de la Ley de Caletas en Chile"*.

DÍA 4: JUEVES 21 DE OCTUBRE

Entre las 10.15 y 11.45 hrs	MESAS COORDINADAS (MC 15)
	<p>SALA 3 (MC15): Recuperación de espacios degradados, dañados por impactos de residuos sólidos.</p> <hr/> <p>COORDINA: Dr. Marcel Szanto (PUCV).</p> <p>EXPOSITORES Y TÍTULOS DE SUS RESPECTIVAS PONENCIAS:</p> <ol style="list-style-type: none">1. Ornella Zamora., (PUCV). <i>"Herramientas Geográficas para el catastro de territorios degradados por residuos"</i>.2. Damaris Fredes., (PUCV). <i>"La importancia de la planificación y ordenamiento territorial en la recuperación y prevención de áreas degradadas"</i>.3. Marco Bravo., <i>"Recuperación de espacios degradados, daños por impactos de residuos sólidos. Cierre progresivo basurales a cielo abierto América Latina y el Caribe"</i>.4. Marcel Szanto., (PUCV). <i>"Recuperación de espacios degradados, dañados por impactos de residuos sólidos"</i>.

Entre las 14.30 y 16.00 hrs	MESAS COORDINADAS (MC 16, 17 y 18)
	<p>SALA 1 (MC16): Turismo, interiorización, sostenibilidad y COVID-19.</p> <hr/> <p>COORDINA: Dr. Rodrigo Figueroa (PUCV).</p> <p>EXPOSITORES Y TÍTULOS DE SUS RESPECTIVAS PONENCIAS:</p> <ol style="list-style-type: none">1. Ramón García., (Universidad de Murcia). <i>"Turismo y crisis en el Sureste de España: ¿Cambios de comportamiento y en los hábitos de consumo?"</i>.2. Mariás Pontes., (Universidade Federal do Rio Grande Do Norte). <i>"La interiorización del turismo en Brasil en el paradigma de la sostenibilidad"</i>.3. Rodrigo Figueroa., (PUCV). <i>"Del turismo costero masivo al turismo interior: tendencias y perspectivas del turismo en Chile bajo el paradigma de la sostenibilidad y el escenario de crisis del COVID-19"</i>.4. Carolina Todesco., (Universidade Federal do Rio Grande do Norte) <i>"Turismo Interno en Brasil durante la pandemia Covid-19"</i>.
	<p>SALA 2 (MC17): Migración y territorios móviles: Experiencias migrantes en la ciudad.</p> <hr/> <p>COORDINAN:</p>

	<p>Dra. Daisy Margarit (MOVYT) y Dr. Walter Imilan (MOVYT).</p> <p>EXPONENTES Y TÍTULOS DE SUS RESPECTIVAS PONENCIAS:</p> <ol style="list-style-type: none"> Eduardo Osterling., (MINVU-IM HUARA). <i>“Escalas del hábitat migrante y politización situada en el centro de Santiago de Chile”</i>. Caterine Galaz., (UCh). <i>“Población migrante LGTBI en Chile: procesos de diferenciación en la construcción de ciudadanía”</i>. Jorge Moraga., (UCEN). <i>“Empresarios y trabajadores chinos en el barrio Unión Latinoamericana de Santiago-Chile. El rol de la deuda en la conformación de una elite comercial”</i>. Daysi Margarit., (IDEA-USACH) y Walter Imilan., (UCEN) <i>“Inmigración en la ciudad: cartografías de las relaciones sociales y movilidad en los espacios urbanos de los barrios”</i>. Antonieta Urquieta., (UCh). <i>“Derecho a la Vivienda y la Ciudad en Población Migrante: Tensiones en Clave de Justicia Espacial”</i>. Raúl Elgueta., (USCh). <i>“Proceso de politización de organizaciones de migrantes y disposiciones sociopolíticas de los sujetos migrantes”</i>.
--	--

<p>Entre las 16.15 y 18.00 hrs</p>	<p>MESAS COORDINADAS (MC 18, 19 y 20)</p>
	<p>SALA 2 (MC18): El cambio del régimen de incendios en el paisaje boscoso del centro-sur de Chile.</p> <hr/> <p>COORDINAN: Dr. Mauro González (UACH) y Dr. Ariel Muñoz (PUCV).</p> <p>EXPONENTES Y TÍTULOS DE SUS RESPECTIVAS PONENCIAS:</p> <ol style="list-style-type: none"> Francisco de la Barrera., (UdeC). <i>“Paisajes antes y después de grandes incendios en Chile Central”</i>. Ana Abarzúa, Juana Martel., (UACH). <i>“Historia de incendios y cambios en el paisaje para los últimos 1800 años en la cuenca del Lago Lanalhue”</i>. M. Eugenia Solari., (UACH). <i>“Historia ambiental y prácticas asociadas al fuego en la Araucanía (siglos XVI-XIX)”</i>. Tomás Riquelme., <i>“Historia de incendios en bosques de Araucaria araucana en la Reserva Nacional Malcalahuello”</i>. Mauro González., (UACH). <i>“Cambio en el régimen de fuego y su retroalimentación positiva en los bosques de Araucaria araucana: influencia antropogénica y del clima”</i>. Jason Sibold., <i>“Fire history of Alerce (Fitzroya cupressoides) forests of the Cordillera Pelada, Chile”</i>. Andrés Holz., <i>“Historia de Incendios y Regeneración Post-fuego de Ciprés de las Guaitecas”</i>.

SALA 2 (MC19): Neoextractivismo, trabajo y reproducción social.

COORDINAN:

Dr. Diego Velásquez Orellana, (PUC) y
Patricia Retamal (Estudiante de doctorado, UCh).

EXPOSITORES Y TÍTULOS DE SUS RESPECTIVAS PONENCIAS:

1. **Diego Velásquez Orellana.,** (PUC). *“Crisis ecológica y agencia laboral. Como las crisis ecológicas afectan a la trayectoria laboral en la salmonicultura chilena”.*
2. **Patricia Retamal.,** (UCh). *“Factores políticos-institucionales que profundizan la desigualdad de género en el extractivismo agrario”*
3. **Jorge Olea.,** (UCT). *“De la hacienda a la agroindustria: Conflictos socioterritoriales y transformación ambiental en el valle central de Chile, Colchagua 1950-2007”*
4. **Jorge Ayala.,** (PUC). *“Extractivismo, bienes comunes y reproducción social en el sector pesquero en Chile. Del gobierno socialista al neoliberalismo avanzado (1970-2010)”*
5. **Beatriz Bustos.,** (UCh). *“Ciudadanías rurales, extractivismo y trabajo. Necesidad de nuevas aproximaciones conceptuales para explicar y contribuir a la comprensión de territorios rurales postcovid y Nueva Constitución”.*

SALA 3 (MC20): Observación satelital y aplicaciones SIG.

COORDINAN:

Dr. Roberto Chávez (PUCV) y
Javiera Aguayo (Laboratorio de Geo-información y Percepción Remota, PUCV).

EXPOSITORES Y TÍTULOS DE SUS RESPECTIVAS PONENCIAS:

1. **Freddy Saavedra.,** (UPLA). *“Variabilidad espacio temporal de la cobertura de nieves usando imágenes satelitales en la cuenca del Río Aconcagua”.*
2. **Carlos Romero.,** (UPLA). *“Observatorio Satelital de Nieves”.*
3. **Daniel Orellana.,** (Universidad de Cuenca). *“La movilidad urbana como un sistema complejo: Aportes desde el análisis espacial”.*
4. **Daniela Ballari.,** (Universidad de Azuay). *“Geo-información y sensores remotos para el monitoreo de los Objetivos de Desarrollo Sostenible”.*
5. **Diego Valencia.,** (CONAF) *“La Teledetección y su aplicación para el monitoreo y gestión de las Áreas Silvestres Protegidas”.*
6. **Mauricio Galleguillos.,** *“Avances en datos grillados para el monitoreo ambiental del recurso hídrico en Chile”.*
7. **Roberto Chavez.,** (PUCV). *“Un sistema integrado de monitoreo fenológico para Chile: avances en las plataformas satelitales y red Phenocam de terreno”.*

DÍA 5: VIERNES 22 DE OCTUBRE

<p>Entre las 08.30 y 10.00 hrs</p>	<p>MESAS COORDINADAS (MC 21)</p>
	<p>SALA 2 (MC21): Descentralización, territorio, seguridad, fronteras y elecciones: Pistas de relaciones de poder.</p> <hr/> <p>COORDINA: Dr. Federico Arenas (PUC) y Dr. José Orellana (UAHC).</p> <p>EXPOSITORES Y TÍTULOS DE SUS RESPECTIVAS PONENCIAS:</p> <ol style="list-style-type: none"> 1. Federico Arenas., (PUC). <i>“Descentralización y política nacional de ordenamiento del territorio en Chile. Un desafío tan complejo como necesario”.</i> 2. Alejandro Ahumada., (MINREL). <i>“La descentralización y el desarrollo fronterizo: brechas y acercamientos”.</i> 3. Cristopher Ferreira., (UAHC). <i>“Seguridad ciudadana en Chile desde los Planes Nacionales de Seguridad Pública presidenciales (2000-2018) una lectura desde Foucault y el territorio”.</i> 4. Hernán García., (UAHC). <i>“Resultados electorales, en función del territorio regional: efectos de la descentralización”.</i> 5. Pablo Zúñiga., <i>“La construcción de consensos vinculantes y la descentralización, como cuestión de identidad y poder”.</i> 6. Alejandro Cortés., (UAH). <i>“Verticalización y proyecto urbano: El caso de la renovación urbana del sector centro oriente de la ciudad de Viña del Mar (2004-2020)”.</i> 7. José Orellana, (UAHC). <i>“Descentralización, territorio y participación: Una mirada a la geografía de la multitud”.</i>

<p>Entre las 10.15 y 11.45 hrs</p>	<p>MESAS COORDINADAS (MC 22, 23 y 24)</p>
	<p>SALA 1 (MC22): GeoSalud y la construcción de evidencias territoriales de desigualdades en salud.</p> <hr/> <p>COORDINAN: Dr. Manuel Fuenzalida (UAH) y Dr. Francisco Maturana (UACH).</p> <p>EXPOSITORES Y TÍTULOS DE SUS RESPECTIVAS PONENCIAS:</p> <ol style="list-style-type: none"> 1. Manuel Fuenzalida., (UAH). <i>“Análisis espacial de desigualdades en salud en las siete Redes Asistenciales Macroregionales de Chile”.</i> 2. Francisco Maturana., (UACH). <i>“Patrones territoriales de la composición poblacional y su relación con la salud”. Instituto de Ciencias de la Tierra, Universidad Austral de Chile”.</i> 3. María Paz Trebilcok y Paulette Landon., (UAH). <i>“Brechas</i>

territoriales en el acceso a hospitalizaciones en las regiones del Biobío, La Araucanía, Los Ríos y Los Lagos: Aproximaciones pre-pandemia”.

4. **Marcela Perticará.,** (UAH). *“Patrones territoriales en el exceso de muertes por COVID-19”.*
5. **Claudia Alonso y Eduardo Carvajal.,** (UAH). *“Configuración territorial de la red de atención hospitalaria. Estudio de caso en Servicios de Salud Metropolitano Oriente, Occidente y Sur”.*

SALA 2 (MC23): Gentrificación, desplazamiento y turistificación, dinámicas de reestructuración socioespacial en la ciudad actual.

COORDINA:

Dr. César Cáceres-Seguel (UVM).

EXPOSITORES Y TÍTULOS DE SUS RESPECTIVAS PONENCIAS:

1. **Iban Díaz.,** (Universidad de Sevilla). *“La gentrificación y la turistificación en la compleja estructura socioespacial de la ciudad”.*
2. **Jaime Jover.,** (The Graduate Center, City University of New York y Agustín Cocola-Gant. School of Geography, University of Leeds). *“La profesionalización del alquiler turístico: el rol de los anfitriones”.*
3. **David Navarrete.,** (Universidad de Guanajuato) *“Gentrificación y turistificación en ciudades mexicanas”.*
4. **Felipe Luis García.,** (Universidad Nacional de Mar del Plata). *“Dispositivos turísticos y museificación de la ciudad. El caso de Mar del Plata (1995-2015)”.*
5. **César Cáceres.,** (UVM). *“Turistificación en Valparaíso: reestructuración socioespacial, desplazamientos y barrios en disputa”.*
6. **Julio Parralejo.,** (Universidad de Sevilla). *“El alquiler de las viviendas con fines turísticos frente a la realidad de los agentes locales”.*

SALA 3 (MC24): Geografías del Otro: la producción del espacio desde lo distinto.

COORDINAN:

Dra. María José Otero y

Dra. Karla Henríquez (Universidad Católica de Lovaina-UBO).

EXPOSITORES Y TÍTULOS DE SUS RESPECTIVAS PONENCIAS:

1. **Clément Colin.,** (PUCV). *“Cuando el otro soy yo: relatos y experiencias afectivas de pertenencia barrial de adultos mayores en tres barrios de Valparaíso”.*
2. **María José Otero.,** (PUCV). *“Arquetipos urbanos y Covid19: cambios en la urbanidad simbólica en tiempos de cuarentena. El caso del Gran Valparaíso”.*
3. **Ulises Sepúlveda.,** (UAH). *“Microgeografías de jóvenes y sus experiencias espaciales en la Región Metropolitana de Santiago, Chile ¿Fabricando “Tecnologías del Yo” para la desigualdad educativa?”*

	<p>4. Karla Henríquez., (Universidad Católica de Lovaina-UBO). <i>“La Calle como objeto de Estudio”</i>.</p> <p>5. Luis Campos., (UCh). <i>“¡Evade! Reflexiones en torno a la alteridad y la producción de ciudad a partir de un escrito”</i>.</p>
--	--

<p>Entre las 14.30 y 16.00 hrs</p>	<p>MESAS COORDINADAS (MC 25, 26 y 27)</p>
	<p>SALA 1 (MC25): Perspectivas globales sobre el patrimonio industrial.</p> <hr/> <p>COORDINAN: Dra. Marion Steiner (PUCV) y Dr. Fernando Vergara (PUCV).</p> <p>EXPOSITORES Y TÍTULOS DE SUS RESPECTIVAS PONENCIAS:</p> <ol style="list-style-type: none"> 1. Marion Steiner., (PUCV). <i>“Perspectivas globales sobre el Patrimonio Industrial. Introducción”</i>. 2. Fernando Vergara., (PUCV). <i>“BROWN y BUDGE – Grandes realizadores en Valparaíso que requieren continuidad”</i>. 3. Eduardo Ibar., (UV), Julia Koppetsch., (Corporación Wunderkammer Valparaíso) y Daniela Bustamante., (Fundación Altura Patrimonio). <i>“La casa Joan Mouat y los inicios de la astronomía en Chile: El proyecto Museo Virtual del Tiempo”</i>. 4. Pamela Fuentes., (Museo Histórico de Placilla) y Francisco Rivero., (Centro Cultural Placilla). <i>“Luz para Valparaíso. El proyecto de investigación FONDAART “Complejo hidroeléctrico El Sauce y La Luz. Un patrimonio industrial de Placilla de Peñuelas”</i>. 5. Emilio Guzmán., (UV), Ricardo Ogalde., (Valparaíso Profundo) y André Castro., (UV). <i>“Arte, comunidad y transformación territorial: El caso de Valparaíso Profundo”</i>.
	<p>SALA 2 (MC26): Geografía y relaciones internacionales: Diálogos interdisciplinarios de espacio y política en el escenario global.</p> <hr/> <p>COORDINAN: Dr. José Orellana (UAHC) y Dr. (c) Sebastián Sánchez (USACH).</p> <p>EXPOSITORES Y TÍTULOS DE SUS RESPECTIVAS PONENCIAS:</p> <ol style="list-style-type: none"> 1. José Orellana., (UAHC). <i>“Bolivia y sus fronteras con Brasil y Chile: en la explicación de las diferencias”</i> 2. Sebastián Sánchez., (IDEA-USACH). <i>“China y la Iniciativa de la Franja y la Ruta: Geopolítica y Smart Power en la nueva ruta de la seda”</i>. 3. Juan Pablo Vásquez., <i>“La política ecuatoriana frente a la crisis”</i>

	<p><i>ambiental global. Perspectiva periférica frente a la geopolítica ambiental del siglo XXI”.</i></p> <p>4. Aldo Garrido., (IDEA-USACH). <i>“La reclamación sobre la Península Antártica (Argentina, Brasil, Chile y Reino Unido). Visiones de soberanía y Bienes Comunes de la Humanidad (2012-2018)”.</i></p> <p>5. Karen Manzano., (USS). <i>“Cuencas transfronterizas, geopolítica y cambio climático: los nuevos desafíos de Centroamérica”.</i></p> <p>6. Ignacio Pozo., (IDEA-USACH). <i>“Descentralización y cooperación transfronteriza: La frontera norte chilena entre el desarrollo y la securitización”.</i></p>
	<p>SALA 3 (MC27): Ciudades circulares para la transición a la sustentabilidad urbana.</p> <hr/> <p>COORDINAN: Dr. Iván Franchi (UNAB) y Dr. Edmundo Muñoz (PUC).</p> <p>EXPOSITORES Y TÍTULOS DE SUS RESPECTIVAS PONENCIAS:</p> <p>1. Francisca Riveros, Edmundo Muñoz, Camila Lopez., (UNAB). <i>“Análisis de hotspots ambientales de ciudades en Chile”.</i></p> <p>2. Cristóbal Ramirez, Albert Santasusagna, Iván Franchi., (UNAB). <i>“Análisis de condicionantes urbanas en barrios vulnerables para implementación de estrategias de economía circular”.</i></p> <p>3. Patricio Neumann., (UBB). <i>“Metabolismo circular en el ciclo del agua de ciudades del centro-sur de Chile”.</i></p> <p>4. Juan Pablo Cárdenas., (UFRO). <i>“Materiales aislantes térmicos de bajo impacto ambiental para edificaciones sustentables”.</i></p> <p>5. Juan Rieradevall., (Universidad Autónoma de Barcelona) <i>“Ciudad Verde circular. Simbiosis agro-servicios en sistemas urbanos”.</i></p>

Entre las 16.15 y 18.00 hrs	<p align="center">MESAS COORDINADAS (MC 25 extendida, 28 y 29)</p>
	<p>SALA 1 (MC25 extendida): Perspectivas globales sobre el patrimonio industrial.</p> <hr/> <p>COORDINAN: Dra. Marion Steiner (PUCV) y Dr. Fernando Vergara (PUCV).</p> <p>EXPOSITORES Y TÍTULOS DE SUS RESPECTIVAS PONENCIAS:</p> <p>1. Karen Hoecker., (PUCV). <i>“La violencia de género como manifestación del extractivismo y los procesos industrializadores en Chile”.</i></p> <p>2. Fernando Venegas., (UdeC). <i>“Gestión del agua y conflictos en torno a la hoya hidrográfica del río Aconcagua en perspectiva histórica, 1850-1980”.</i></p>

3. **Carlos Sanhueza.,** (UCh). *“Circulación de expertos y conocimientos técnicos – una aproximación histórica a su papel mediador en las transiciones energéticas: el caso chileno”.*
4. **Nelson Arellano-Escudero.,** (UAHC). *“Patrimonio, Historia y Memoria. La recomposición de las ruinas de la sustentabilidad. Tecnologías de la energía solar y sus formas del olvido”.*
5. **Magdalena Novoa.,** (University of Illinois Urbana-Champaign). *“Perspectivas de género en la interpretación y construcción social del patrimonio minero de Lota, Chile”.*

SALA 2 (MC28): Ciudad vertical: actores, impactos y conflictos en torno a procesos de verticalización en Chile.

COORDINAN:

Dra. Loreto Rojas (PUC) y
Alejandro Cortés (UAH).

EXPONENTES Y TÍTULOS DE SUS RESPECTIVAS PONENCIAS:

1. **Rodrigo Gertosio.,** (PUC). *“La verticalización temprana: los conjuntos habitacionales modernos y la naturaleza”.*
2. **Loreto Rojas.,** (UAH). *“Ciudad vertical: La nueva forma de la precariedad habitacional. Comuna de Estación Central, Santiago de Chile”.*
3. **Daniel Moreno.,** (PUC). *“Análisis del valor y la estructura de la propiedad del suelo y la vivienda: efectos verticalizadores en el caso Franklin-Matadero-Bio Bio en Santiago”*
4. **Alejandro Cortés.,** (UAH). *“Verticalización y proyecto urbano: El caso de la renovación urbana del sector centro oriente de la ciudad de Viña del Mar (2004-2020)”.*
5. **Rafaela Zambra.,** (l'École des hautes études en sciences sociales (EHESS), París, Francia. Centre d'études des mouvements sociaux-CEMS). *“Vecino” y verticalización: dos procesos interdependientes”.*

SALA 3 (MC29): Cambio climático: Impactos, riesgos y adaptación.

COORDINA:

Dr. Ariel Muñoz (PUCV).

EXPONENTES Y TÍTULOS DE SUS RESPECTIVAS PONENCIAS:

1. **Marcelo Madariaga.,** (PUCV). *“Riesgo climático: experiencias de su evaluación a escala subcomunal”.*
2. **Marco Billi.,** (CR-2). *“Gobernanza climática de los elementos”.*
3. **Martina Gajardo.,** (PUCV). *“Disminución de la producción de miel y adaptación de los apicultores al cambio climático en Chile”.*
4. **Anahí Urquiza.,** (UCh). *“Resiliencia urbana y justicia energética”.*
5. **Ariel Muñoz.,** (PUCV). *“Impactos de la sequía y Soluciones basadas en la naturaleza para Chile central”.*

	<p>6. Paulina Aldunce., (UCh). <i>“Transformación, grandes desafíos, profundos cambios”</i>.</p>
--	---

7.2. PANELES PLENARIOS DE REFLEXIÓN, DISCUSIÓN Y DIÁLOGO SOBRE LA GEOGRAFÍA CHILENA

Se han diseñado tres paneles de reflexión, discusión y diálogo sobre el Estado del Arte de la geografía chilena. Cada uno de ellos abordará una dimensión estratégica para su desarrollo: el panel 1, es sobre Educación Geográfica en todos sus niveles; el panel 2, está relacionado con la Geografía y los desafíos de la descentralización y ordenamiento del territorio; y el panel 3, es sobre Investigación en Geografía.

Los tres paneles mencionados serán un aporte valioso al desafío presente de construir escenarios de esperanza con una geografía de acción adaptada para la vida.

DÍA 1: LUNES 18 DE OCTUBRE

PANELES PLENARIOS	
Entre las 10.15 y 12.15 hrs.	<p>SALA 1: Panel plenario inaugural "Educación geográfica en Chile".</p> <hr/> <p>PARTICIPAN:</p> <p>Camila Gallardo. Profesora de Educación Básica, Mención Historia y Geografía. Chañaral.</p> <p>Carlos Rodríguez. Profesor de Historia y Geografía. Illapel.</p> <p>Dra. Ana María Cabello. Dra. en Geografía. Directora SOCHIGEO.</p> <p>Pilar Cereceda Troncoso. Profesora de Geografía. Presidenta del Consejo Nacional de Desarrollo Rural. Premio Nacional de Geografía SOCHIGEO 2019.</p> <p>PANELISTA MODERADOR: Dr. Andoni Arenas (PUCV).</p>

DÍA 3: MIÉRCOLES 20 DE OCTUBRE

PANELES PLENARIOS	
Entre las 12.00 y 13.30 hrs.	<p>SALA 1: Panel plenario: “Descentralización y ordenamiento del territorio”.</p> <hr/> <p>PARTICIPAN: Mtra. Jocelyn Fernández (PUCV, UPLA). Dr. Federico Arenas (PUC). Dr. Fernando Peña (SOCHIGEO, UCT). Guillermo Espinoza (PUC). Raquel Cabrera (GORE de Valparaíso). Mtr. Gaspar Fouré (Colegio de Geógrafos y Geógrafas de Región de Valparaíso).</p> <p>PANELISTA MODERADOR: Profesor Emérito, Jorge Negrete (PUCV). Premio Nacional de Geografía SOCHIGEO 2016.</p>
Entre las 18.30 y 20.30 hrs.	<p>SALA 1: Panel plenario “Investigación geográfica en Chile. Fronteras disciplinarias: puntos críticos y diálogos en investigación geográfica”.</p> <hr/> <p>PARTICIPAN: Dra. Carla Marchant (UACH). Dr. Rodrigo Hidalgo (PUC). Premio Nacional de Geografía SOCHIGEO 2014. Dra. Edilia Jaque (UdeC). Dr. Enrique Aliste (UCh). Premio Nacional de Geografía SOCHIGEO 2018. Mtra. Mónica Meza (UTA).</p> <p>PANELISTA MODERADOR: Dr. Andrés Moreira (PUCV).</p>

7.3 PONENCIAS LIBRES (PL)

DÍA 1: LUNES 18 DE OCTUBRE

Entre las 18.30 y 20.00 hrs.	PONENCIAS LIBRES POR EJES TEMÁTICOS
	<p>SALA 2: Ponencia libre: Conceptos y teorías de la geografía.</p> <hr/> <p>MODERA: Dr. Víctor Salinas (PUCV).</p> <p>EXPOSITORES Y TÍTULOS DE SUS RESPECTIVAS PONENCIAS:</p> <ol style="list-style-type: none">1. Bryan Marques., (Universidade Estadual de Campinas). <i>“O conceito de nodalidade em Mackinder e Vidal”.</i>2. Oscar Betanzo., (UCh). <i>“Ocultando el bosque en un árbol”: conocimiento, poder y biodiversidad en la Producción de la Naturaleza. Comuna de Carahue, Región de la Araucanía”.</i>3. Matteo Sartori., (UdeC). <i>“Una biografía de los conocimientos”.</i>4. Jonathan Barton., (PUC). <i>“El Polisceno: la geografía importa”.</i>5. Linda Torres., (Universidad Nacional de Colombia) <i>“Lo interurbano como categoría de análisis espacial en la geografía”.</i>
	<p>SALA 3: Ponencia libre: Geografía física.</p> <hr/> <p>MODERAN: Dr. Hermann Manríquez (PUCV) y Dr. Marco Cisternas (PUCV).</p> <p>EXPOSITORES Y TÍTULOS DE SUS RESPECTIVAS PONENCIAS:</p> <ol style="list-style-type: none">1. Longel Durán., (UdeC). <i>“Mapeo de Ecosistemas Dependientes de Agua Subterránea en el Centro-Norte de Chile”.</i>2. Orlando Cabrera., (Universidade Federal do Paraná). <i>“Relación de los atributos geomorfológicos con la concentración de carbono, fósforo y nitrógeno en los sedimentos de fondo del río Aroa, Venezuela”.</i>3. Ana Huaico., (UdeC). <i>“Desertificación y escorrentía superficial en la cuenca del Puangue en la región metropolitana de Santiago”.</i>4. Francisco de la Barrera., (UdeC). <i>“Anticipando los riesgos de pérdida de hábitat de especies amenazadas de la región de O’Higgins, en base a escenarios de cambio climático”.</i>5. Valeria Zingaretti., (UACH). <i>“Primera aproximación a la sucesión de la vegetación en corredores fluviales afectados por erupciones”.</i>6. Daniel Rojas., (UTFSM). <i>“Evolución histórica de la playa Punta Lobos, Pichilemu, ¿una consecuencia de la variabilidad climática?”.</i>7. Fabián Pacheco., (UdeC). <i>“Evaluación de cambios en la</i>

	<p><i>geomorfología fluvial de la sección media del río Maule entre 1985-2018".</i></p>
--	---

DÍA 2: MARTES 19 DE OCTUBRE

PONENCIAS LIBRES POR EJES TEMÁTICOS	
Entre las 08.30 y 10.00 hrs.	<p>SALA 1: Ponencia libre: Geografía física y políticas hídricas: Problemas y conflictos por el agua en la región cordillerana de Argentina y Chile.</p> <hr/> <p>MODERA: Dr. Sebastián Crespo (PUCV).</p> <p>EXPOSITORES Y TÍTULOS DE SUS RESPECTIVAS PONENCIAS:</p> <ol style="list-style-type: none">1. Francisca Bown., (Tambo Austral Geoscience Consultants). <i>“Variaciones recientes de glaciares y monitoreo de lagunas proglaciales en Patagonia”.</i>2. Daniela González., (UPLA). <i>“Uso de la plataforma Google Earth Engine como herramienta de análisis y distribución de datos de nieve en la cuenca del Río Aconcagua”.</i>3. Yael Aguirre., (UPLA). <i>“Variabilidad interanual de la persistencia de la cobertura de nieve entre cuencas de la zona centro-norte de Chile mediante el uso de percepción remota”.</i>4. Catalina Acevedo., (UACH). <i>“Impronta geomorfológica de vaciamiento súbito de lagos glaciares en Patagonia”.</i>5. Sergio Rojas., (CERES-PUCV). <i>“Cambios en la acumulación anual de precipitaciones y en el periodo de retorno de eventos extremos durante el último siglo en la región de Valparaíso”.</i>
	<p>SALA 2: Ponencia libre: Riesgos socio-naturales, resiliencia y sustentabilidad.</p> <hr/> <p>MODERA: Dra. María José Otero (PUCV).</p> <p>EXPOSITORES Y TÍTULOS DE SUS RESPECTIVAS PONENCIAS:</p> <ol style="list-style-type: none">1. Klaus Hennicke., (UACH). <i>“Percepción de riesgos y conflictos en torno a botaderos mineros del Lago General Carrera. Retrospectiva desde actores locales de Aysén”.</i>2. Fabiola Rodríguez., (Universidad de Cádiz). <i>“Decálogo para la gestión de áreas litorales de Chile”.</i>3. Sebastián Basso., (PRULAB). <i>“Cordillera de la Costa y su contribución en la resiliencia comunitaria frente a tsunamis en asentamientos urbanos”.</i>4. Yasna Contreras., (UCh). <i>“Construcción sociopolítica del riesgo de desastres en campamentos del norte chileno, caso ciudad de Antofagasta”.</i>5. Fernando Peña., (UCT). <i>“Generación de escenarios de afectación para la gestión del riesgo de desastre ante la ocurrencia de eventos catastróficos durante la emergencia, experiencia piloto en la región de La Araucanía, Chile”.</i>6. Isabella Ciocca., (UDEC). <i>“Proyecciones de peligro de incendios”.</i>

	<p style="text-align: center;"><i>forestales en la Zona Centro-Sur de Chile (32o-38oS) para el siglo XXI ante el escenario RCP 8.5”.</i></p> <hr/> <p>SALA 3: Ponencia libre: Dinámica del paisaje, servicios ecosistémicos y evaluación ambiental.</p> <hr/> <p>MODERA: Dr. Andrés Moreira (PUCV).</p> <p>EXPOSITORES Y TÍTULOS DE SUS RESPECTIVAS PONENCIAS:</p> <ol style="list-style-type: none"> 1. Fabián Argandoña., (UCT). <i>“Cambio de uso/cobertura de suelo en los paisajes de secano en la macrozona sur y su impacto en la provisión de servicios ecosistémicos”.</i> 2. Oliver Valdivia., (UCT). <i>“Cambios de uso del suelo y alcances socioeconómicos en territorios de montaña de La Araucanía, sur de Chile en el periodo 1994-2017”.</i> 3. Marcelo Leguía., (UPLA). <i>“Las reservas de la biosfera como un modelo de desarrollo sustentable desde el territorio y la comunidad local: el caso de la RB La Campana-Peñuelas en el Hotspot de biodiversidad de Chile Central”.</i> 4. Alfonsina Puppo., (Laboratorio de Ecosistemas Urbanos). <i>“Perspectivas desde un enfoque etnográfico para comprender la complejidad de los Servicios Ecosistémicos Urbanos en dos ciudades del norte chico”.</i> 5. Pedro Pablo Silva., (USACH). <i>“Exploración de conectividad de parches paisajísticos usando teoría de grafos en ecosistema del Parque Tantauco, Chiloé, Chile”.</i> 6. Pablo Díaz., (CERES). <i>“Valoración por parte de los residentes de los servicios ecosistémicos de un ecosistema dunar costero mediterráneo: el caso de las dunas de Ritoque”.</i> 7. Vannia Ruiz., (UC). <i>“Transformaciones y variabilidad espacio-estacional en un sistema de humedales costeros: Caso de El Yali, Santo Domingo”.</i>
--	---

<p>Entre las 10.15 y 11.45 hrs.</p>	<p>PONENCIAS LIBRES POR EJES TEMÁTICOS</p>
	<p>SALA 1: Ponencia libre: Geografía social: Hábitat residencial y comunidades.</p> <hr/> <p>MODERA: Dr. Pablo Mansilla (PUCV)</p> <p>EXPOSITORES Y TÍTULOS DE SUS RESPECTIVAS PONENCIAS:</p> <ol style="list-style-type: none"> 1. Constanza Venegas., (UCT). <i>“Requerimientos sobre los espacios abiertos informales: una oportunidad frente a la necesidad de espacios verdes”.</i> 2. Daniela Triviño., (UCT). <i>“Personas con movilidad reducida y su accesibilidad a espacios verdes urbanos: el caso de la ciudad de Pitrufquén”.</i>

3. **Eloisa Gallegos.**, (Universidad de Guadalajara). *“La cohesión social en un contexto urbano. Estudio de caso de la violencia urbana en la colonia Lomas del Paraíso”.*
4. **Luis Vergara.**, (UFRO). *“Integración urbana de la vivienda social desde la movilidad: el caso de ciudades no-metropolitanas”.*
6. **Jaime Garrido.**, (UFRO). *“Tomas de terreno y/o campamentos, disputas por la integración social. Discursos y acciones desplegadas en las ciudades de Temuco, Osorno y Puerto Montt”.*
8. **Gabriela Pérez.**, (Universidad Nacional del Comahue). *“Las organizaciones sociales en acción ante el problema habitacional. Un estudio de caso en la ciudad de Neuquén, Argentina”.*

MODERA:

Dra. María José Otero (PUCV).

EXPOSITORES Y TÍTULOS DE SUS RESPECTIVAS PONENCIAS:

1. **Iván Rojas.**, (UACH). *“Gestión de riesgo en incendios forestales, localidad Sumapaz, Bogotá D.C Análisis para la construcción de estrategias de participación-acción”.*
2. **Omar Buenrostro.**, (Universidad de Guadalajara). *“Vulnerabilidad ambiental y socioeconómica de los pueblos de la Barranca frente a los rellenos sanitarios, 2001-2021”.*
3. **Cristian Araya.**, (PUC). *“El “terremoto gris” de Aysén de 1971: consecuencias desconocidas del despertar del Hudson y su efecto en la noción de riesgo de desastre en sus habitantes”.*
4. **Rubén Calvo.**, (PUC). *“Territorial Energy Vulnerability Assessment to Enhance Just Energy Transition of Cities”.*
5. **Ivonne Rueda.**, (CEDEUS). *“Plataforma Municipal Cedeus: Una radiografía a la sustentabilidad de las ciudades chilenas”.*

SALA 3: Ponencia libre: Nuevas tecnologías y geografía: SIG, percepción remota, geomática y big-data.

MODERA:

Dr. Roberto Chávez (PUCV).

EXPOSITORES Y TÍTULOS DE SUS RESPECTIVAS PONENCIAS:

1. **Dalia Gutiérrez.**, (UNAM). *“Análisis de series de tiempo para evaluar el proceso de fragmentación en la selva de Yucatán con imágenes satelitales de sensores pasivos. Período: 1990-2020”.*
2. **José López.**, (PUC). *“Fenomenología en el campo de conocimiento “geography” en la base de datos de Web Of Science para los años 1975-2020”.*

	<p>3. Gonzalo Vergara., (Depto. Planificación Estratégica, Carabineros de Chile). <i>“Localización óptima de cuarteles policiales: análisis espacial aplicado a decisiones estratégicas”.</i></p>
--	--

<p>Entre las 14.30 y 16.00 hrs.</p>	<p>PONENCIAS LIBRES POR EJES TEMÁTICOS</p>
	<p>SALA 3: Ponencia libre: Cambio climático y adaptación.</p> <hr/> <p>MODERA: Andrea Saldes (PUCV).</p> <p>EXPOSITORES Y TÍTULOS DE SUS RESPECTIVAS PONENCIAS:</p> <ol style="list-style-type: none"> 1. Jorge Hurtado., (UdeC). <i>“Evaluación del patrón espacial de la cobertura de bosque en relación a la generación de caudales por lluvias intensas. Aplicación en una cuenca de la Amazonía Ecuatoriana”.</i> 2. Raquel Perahia., (UBA). <i>“Hacia una planificación urbana sostenible-el concepto de ciudad esponja en el marco de los sistemas urbanos de drenaje sostenibles”.</i> 3. Ana Hernández., (UPLA). <i>“Interacción entre perturbaciones y sus efectos en la recuperación del bosque esclerófilo mediterráneo de América del Sur”.</i> 4. Christian Curillan., (PUC). <i>“Sustentabilidad y desarrollo; Visiones desde la comunidad local e institucional en la agricultura de la región de la Araucanía”.</i> 5. Alfonso Fernández., (UDEC). <i>“Geoingeniería solar: ¿bala de plata? Una perspectiva andina”.</i> 6. Bruno Mazzorana., (UACH). <i>“Ingeniando conceptos de adaptación a impactos de flujos cargados de sedimentos en el Sur de Chile”.</i> 7. Pamela Smith, Pablo Sarricolea., (UCh). <i>“Estudio del microclima urbano utilizando UAV térmico. El caso de las ciudades medias de Arica (árida) y Curicó (mediterránea), Chile”.</i>

<p>Entre las 16.15 y 18.00 hrs.</p>	<p>PONENCIAS LIBRES POR EJES TEMÁTICOS</p>
	<p>SALA 2: Ponencia libre: Geo-riesgos y amenazas costeras.</p> <hr/> <p>MODERA: Dr. Hermann Manríquez (PUCV).</p> <p>EXPOSITORES Y TÍTULOS DE SUS RESPECTIVAS PONENCIAS:</p> <ol style="list-style-type: none"> 1. Francisco Vásquez., (Universidad de Cádiz). <i>“Delimitación de las áreas litorales de la isla y el mar de Chiloé desde el enfoque de la GIAL”.</i> 2. Cristian Araya., (PUC). <i>“Potencial tsunamigénico de movimientos en masa en la zona costera del sur de Chile: ¿Una amenaza subestimada?”</i> 3. Cesar Araya., (UCh). <i>“Evaluación de la vulnerabilidad física de una playa arenosa a la erosión frente a fenómenos meteo-oceanográficos: el caso</i>

	<p style="text-align: center;"><i>de la bahía de Quintero, región de Valparaíso”.</i></p> <hr/> <p>SALA 3: Ponencia libre: Geografía humana y geodemografía.</p> <hr/> <p>MODERA: Dr. Carlos Valdebenito (PUCV).</p> <p>EXPOSITORES Y TÍTULOS DE SUS RESPECTIVAS PONENCIAS:</p> <ol style="list-style-type: none"> 1. Francisco Maturana., (UACH). <i>“Migración externa reciente en Chile (2012-2017). Antecedentes y reflexiones”.</i> 2. Tania Espinoza., (UFRO). <i>“Migrantes Haitianos en el Sur de Chile”.</i> 3. Patricio Pérez., (PUCV). <i>“Vivienda e inmigración haitiana en Valparaíso: De arriendo de habitaciones en el centro a la autoconstrucción de la vivienda en campamentos”.</i> 4. Sylvia Soto., (UACH). <i>“Concentración residencial y desigualdad espacial de inmigrantes latinoamericanos residentes en Temuco y Puerto Montt”.</i> 5. Luis Vergara., (UFRO). <i>“Discursos hacia la informalidad: gobernanza neoliberal de la esperanza. Miradas y reflexiones en la ciudad de Temuco”.</i>
17.15-18.00 hrs	<p>SALA 2: Ponencia libre: Los impactos del cambio climático y la cuarta revolución industrial en la geografía económica del siglo XXI.</p> <hr/> <p>MODERA: Dr. Vicente Aprigliano (PUCV).</p> <p>EXPOSITORES Y TÍTULOS DE SUS RESPECTIVAS PONENCIAS:</p> <ol style="list-style-type: none"> 1. Constanza Ulriksen., (UCh). <i>“Circulación del concepto de Smart Cities en Chile: implicancias para nuevas formas de planificación urbana y gobernanza”.</i> 2. José María Casado., (UNAM). <i>“La industria automotriz mexicana ante la crisis sanitaria de la COVID-19”.</i>

Entre las 18.15 y 20.00 hrs.	PONENCIAS LIBRES POR EJES TEMÁTICOS
	<p>SALA 3: Ponencia libre: Planificación territorial, regional y urbana.</p> <hr/> <p>MODERA: Dr. Carlos Valdebenito (PUCV).</p> <p>EXPOSITORES Y TÍTULOS DE SUS RESPECTIVAS PONENCIAS:</p> <ol style="list-style-type: none"> 1. Francisco Vásquez., (Universidad de Cádiz). <i>“Diagnóstico de los problemas operativos de las áreas litorales de la isla y el mar de Chiloé desde el enfoque del DPSIR”.</i>

	<ol style="list-style-type: none"> 2. José Herrera Jiménez., (UNAM). <i>“El avance de la mancha urbana hacia el poniente del Distrito Federal. 1970-2010”.</i> 3. Zulema Chavoya., (Centro Universitario de Ciencias Sociales Humanidades). <i>“Ordenación Territorial fragmentada: aspectos importantes a considerar para concebir un documento integrado, Jalisco, México”.</i> 4. Leyda Rondón., <i>“Localización del equipamiento urbano, a través de una visión fragmentada de la ciudad. Caso de estudio ámbito Fernandez Peña. Mérida. Venezuela”.</i> 5. Jaime Sanhueza., (UCT). <i>“Métodos holísticos de evaluación de la sostenibilidad agrícola a escala regional: Integrando aportes de la ordenación del territorio, evaluaciones de impacto territorial y prospectiva estratégica”.</i> 6. Javier Ortiz., (UCT). <i>“Simulación de escenarios agrícolas en el secano interior de la región de la Araucanía. Una base para planificación territorial”</i> 7. Jaime Sanhueza., (UCT). <i>“Plataforma de inteligencia competitiva para el desarrollo productivo mediante un sistema de apoyo a la toma de decisiones y la gobernanza del territorio rural en un área piloto de la Araucanía”.</i>
--	---

DÍA 3: MIÉRCOLES 20 DE OCTUBRE

Entre las 08.30 y 10.00 hrs.	PONENCIAS LIBRES POR EJES TEMÁTICOS
	<p>SALA 2: Ponencia libre extendida: Planificación territorial, regional y urbana.</p> <hr/> <p>MODERA: Dr. Carlos Valdebenito (PUCV).</p> <p>EXPOSITORES Y TÍTULOS DE SUS RESPECTIVAS PONENCIAS:</p> <ol style="list-style-type: none">1. Oscar Reicher., (UdeC). <i>“Análisis comparado de normativas de seguimiento de instrumentos de planificación territorial en el proceso de evaluación ambiental estratégica”.</i>2. Gaspar Fouré., (Universitat Autònoma de Barcelona). <i>“La pasividad del Estado chileno frente al planeamiento territorial: comunidades y territorios omitidos y olvidados”.</i>3. Patricia Gutiérrez., (UCT-UC). <i>“Análisis del marco institucional normativo para la planificación de espacios marinos en el sur de Chile. Caso estudio desde Maullín a la península de Taitao.”</i>4. Edwin Jácome., (Consejo Nacional de Competencias). <i>“Análisis de la capacidad institucional de los GAD provinciales del Ecuador: perspectiva multivariante y espacial”.</i>5. Oscar Reicher., (UdeC). <i>“Uso de indicadores en evaluación ambiental estratégica de instrumentos de planificación urbana: caso de estudio”.</i>6. Rodrigo Villegas., (Centro de Desarrollo Urbano Sustentable). <i>“Indicadores a lo SimCity: Construyendo herramientas de indicadores de accesibilidad interactivos para el apoyo de la planificación urbana”.</i>
	<p>SALA 3: Ponencia libre: Geografía histórica crítica y patrimonio industrial.</p> <hr/> <p>MODERA: Dra. Marion Steiner (PUCV).</p> <p>EXPOSITORES Y TÍTULOS DE SUS RESPECTIVAS PONENCIAS:</p> <ol style="list-style-type: none">1. Rodolfo Quiroz., (UAH). <i>“Regionalizar para gobernar (1973-1985): Territorio, geopolítica y neoliberalismo en el Chile autoritario”.</i>2. José Marcelo Bravo., (UCh). <i>“La identidad Tiznada como herencia territorial del patrimonio industrial sambornardino a través de sus barrios obreros”.</i>3. Alejandro Marín., (PUC). <i>“De la frontera empresarial a la frontera extractiva del ciprés de las Guaitecas: hacheros (as) y madereros (as) chilotes (as) en el poblamiento de Melinka (1859-1925)”.</i>

DÍA 4: JUEVES 21 DE OCTUBRE

Entre las 08.30 y 09.15 hrs.	PONENCIAS LIBRES POR EJES TEMÁTICOS
	<p>SALA 1: Ponencia libre: Geografía de la movilidad y transporte.</p> <hr/> <p>MODERA: Dr. Vicente Aprigliano (PUCV).</p> <p>EXPOSITORES Y TÍTULOS DE SUS RESPECTIVAS PONENCIAS:</p> <ol style="list-style-type: none">1. Rafael Cuadra, Vicente Aprigliano., (PUCV). <i>“Movilidad y transporte sostenible y su relación con la accesibilidad laboral, un estudio de caso en Viña del Mar, Chile”.</i>2. Victoria Ulloa., (UNAB). <i>“Análisis de las condicionantes urbanas para la movilidad en barrios vulnerables de Chile”.</i>3. Jorge Ulloa-Martínez., (UST). <i>“Regular la movilidad, castigar lo indeseado. La zonificación del comercio callejero en Temuco”.</i>
Entre las 08.30 y 10.00 hrs.	<p>SALA 2: Ponencia libre: Geografía, espacio y poder.</p> <hr/> <p>MODERA: Dr. Andrés Moreira (PUCV).</p> <p>EXPOSITORES Y TÍTULOS DE SUS RESPECTIVAS PONENCIAS:</p> <ol style="list-style-type: none">1. Enrique Aliste., (UCh). <i>“Discursos verdes, protección ambiental y privatización de la naturaleza: nuevos dispositivos para el control territorial en Patagonia”.</i>2. Luis Fernando De Matheus., (UACH). <i>“Crisis, lugar y utopía: una reflexión geográfica”.</i>3. Álvaro Hofflinger, Hector Nahuelpan, Alex Boso y Pablo Millalen., (UFRO). <i>“¿Genera la industria forestal prosperidad en las comunidades indígenas? Los impactos socioeconómicos de las plantaciones forestales en el sur de Chile”.</i>
	<p>SALA 3: Ponencia libre: Geografía cultural: arraigo, identidad y pertenencia incluyendo territorialidades indígenas.</p> <hr/> <p>COORDINA: Dr. Pablo Mansilla (PUCV).</p> <p>EXPOSITORES Y TÍTULOS DE SUS RESPECTIVAS PONENCIAS:</p> <ol style="list-style-type: none">1. Patricia Carrasco., (Universidad de Aysén). <i>“Paisajes narrados de la Patagonia Aysén; fronteras en movimiento”.</i>2. Mónica Meza., (UT). <i>“De lo disperso a lo concentrado y la periferización del altiplano en el imaginario geográfico del norte de Chile”.</i>3. Enrique De Nova., (UNAM). <i>“Lugares sagrados y paisaje ritual: el andar de los wixaritari en el desierto de Wirikuta, un estudio de Geografía cultural en México”.</i>

	<p>4. Francisca Laniszewski., <i>“Valoraciones ecosistémicas y la ciencia del paisaje al servicio del discurso comunitario”</i>.</p>
--	---

<p>Entre las 10.15 y 11.45 hrs.</p>	<p>PONENCIAS LIBRES POR EJES TEMÁTICOS</p>
	<p>SALA 3: Ponencia libre extendida: Geografía cultural: arraigo, identidad y pertenencia incluyendo territorialidades indígenas.</p> <hr/> <p>COORDINA: Dr. Pablo Mansilla (PUCV).</p> <p>EXPOSITORES Y TÍTULOS DE SUS RESPECTIVAS PONENCIAS:</p> <ol style="list-style-type: none"> 1. Eloisa Gallegos y Francisco Salinas., (Universidad de Guadalajara). <i>“Centro de la Nación Wixárika”</i>. 2. Rodrigo Guerrero., (CERES). <i>“Perspectiva biocultural para la conservación comunitaria del Humedal de Concón”</i>. 3. Carolina Ramírez., (COES/ FACSO, UCh). <i>“Cuidados comunitarios en geografías vecinales diversas: Prácticas y discursos de personas migrantes durante la pandemia del COVID-19”</i>. 4. Massimiliano Farris., (UCh). <i>“Explorando una geografía de la alimentación. Auge, decadencia y renovación del pipeño en el valle del Itata”</i>.

<p>Entre las 18.15 y 19.45 hrs.</p>	<p>PONENCIAS LIBRES POR EJES TEMÁTICOS</p>
	<p>SALA 1: Ponencia libre: Educación geográfica a nivel básico, medio y superior.</p> <hr/> <p>MODERA: Dr. Víctor Salinas (PUCV).</p> <p>EXPOSITORES Y TÍTULOS DE SUS RESPECTIVAS PONENCIAS:</p> <ol style="list-style-type: none"> 1. Fabián Araya., (ULS). <i>“Proyecto Geo-inquiry: aportes para razonar y pensar geográficamente”</i>. 2. Cesar Barria., (USS). <i>“Reflexión y propuesta para la enseñanza de la geografía en la historia decimonónica; el caso de 1°medio”</i>. 3. Christiane da Costa., (UNESP). <i>“Cartografía escolar con géneros textuales: experiencia didáctico-pedagógica en el encuentro binacional Brasil y Chile”</i>. 4. Daniel Llancavil., (UCT). <i>“Enseñar geografía en tiempos de pandemia: un estudio de caso en una escuela chilena”</i>. 5. Maximiliano Molina., (CEDEUS). <i>“PAR de Barrio”: Una experiencia práctica de Pedagogía Urbana para enfrentar el Covid-19”</i>.
	<p>SALA 2: Ponencia libre: Geografía urbana-regional</p> <hr/> <p>MODERA: Dr. Pablo Mansilla (PUCV).</p> <p>EXPOSITORES Y TÍTULOS DE SUS RESPECTIVAS PONENCIAS:</p>

1. **Voltaire Alvarado.,** (UdeC). *“La relación clase-espacio en ciudades medias chilenas: mixturación socioespacial en las intercomunas de Iquique-Alto Hospicio y Temuco-Padre Las Casas”.*
2. **Laura Rodríguez.,** (UACH). *“La naturaleza en el centro de la controversia: nuevos campamentos surgidos a partir de las demandas por vivienda en el contexto del estallido social y la pandemia en Valdivia, Chile”.*
3. **Pedro Méndez.,** (Universidad de Guadalajara). *“Las actividades agropecuarias en Zapotlanejo, Jalisco, México del año 2000 al 2020 y la producción de lácteos en la comunidad de Santa Fe”.*
4. **Beatriz Seguel.,** (UCh). *“Gentrificación y resistencia étnica en barrios inmigrantes: El caso de la ciudad intermedia de Iquique, Chile”.*
5. **Miguel Contreras.,** (UCh). *“¿Importa la identidad regional? Una reflexión crítica sobre la regionalización en Chile”.*

SALA 3: Ponencia libre: Sustentabilidad y transformaciones urbanas

MODERA:

Dr. Carlos Valdebenito (PUCV).

EXPOSITORES Y TÍTULOS DE SUS RESPECTIVAS PONENCIAS:

1. **Janet Perez.,** (UCEN). *“Transformaciones urbanas en el pericentro sur del Gran Santiago. Cambios recientes en la morfología y funcionalidad urbana en torno al eje Vicuña Mackenna”.*
2. **Marcelo Sandoval.,** (UCT). *“Evolución urbana de la comuna de Temuco y su expresión espacial en los Planes Reguladores Comunes del 1983 y 2010”.*
3. **Helen De la Fuente.,** (CEDEUS). *“Definiendo umbrales de sustentabilidad para las 30 Indicadores de CEDEUS”.*

DÍA 5: VIERNES 22 DE OCTUBRE

Entre las 08.30 y 10.00 hrs.	POENCIAS LIBRES POR EJES TEMÁTICOS
	SALA 1: Ponencia libre: Geografía de la salud. La pandemia y post-pandemia COVID-19: Escalas de análisis y el mensaje de la geografía.
	COORDINA: Dr. Manuel Fuenzalida (UAH).
	EXPOSITORES Y TÍTULOS DE SUS RESPECTIVAS PONENCIAS: <ol style="list-style-type: none">1. Cesar Rivera., (Universidad del Valle). <i>“proceso de geocodificación entre mayo y diciembre de 2020 en Santiago de Cali con el fin de investigar el comportamiento del COVID-19”.</i>2. Katia Lozano., (Universidad de Guadalajara). <i>“Aprendizajes y cambios en las estrategias de gobernanza territorial por la pandemia del COVID-19 en Jalisco, México”.</i>3. Carolina Quinteros., (UNAB-UPLA). <i>“Iniciativas alimentarias territoriales de la región de Valparaíso en tiempo de crisis”.</i>
SALA 3: Ponencia libre: Geografía del turismo, gobernanza y ordenamiento del Territorio.	
COORDINA: Profesor Emérito Jorge Negrete (PUCV).	
EXPOSITORES Y TÍTULOS DE SUS RESPECTIVAS PONENCIAS: <ol style="list-style-type: none">1. Claudia Espinoza., (UBB). <i>“Ordenamiento territorial de la zona costera de la Región del Bío Bío”.</i>2. Pilar González., (UAHC). <i>“En torno a la dialéctica turismo y patrimonio. Trazas de manifestaciones y materializaciones de las prácticas turísticas (1960-2020) en el paisaje patrimonial de la localidad de San Pedro de Atacama y sus alrededores”.</i>3. Pablo Martínez., (UFRO). <i>“La turistificación del lugar: las localidades turísticas de La Araucanía”.</i>4. Fabien Bourlon., (Centro de Investigación en Ecosistemas de la Patagonia). <i>“Vinculando Ciencias y Turismo para el desarrollo territorial de la Cuenca del Río Palena, región de Aysén, un método cartográfico con un enfoque desde la geografía social”.</i>5. Bastián Quinteros., (UFRO). <i>“Las Actitudes de los Residentes hacia el Turismo. Caso De Estudio: Comuna De Cochamó, Chile”.</i>6. Rodrigo Figueroa., (PUCV). <i>“Invisibilidad en los Censos de Población y Vivienda de los Espacios Turísticos Emergentes Costeros en Chile Central”.</i>	

7.4. PÓSTERS CIENTÍFICOS (PC)

<p>Lunes 18 de octubre entre las 18.30 y 20.00 hrs.</p>	PÓSTERS CIENTÍFICOS (Todos los ejes)
	<p>COORDINAN: Dr. Pablo Mansilla (PUCV) y Vicente González (PUCV)</p> <p>SALA 1: Geografía física.</p> <hr/> <p>EXPOSITORES Y TÍTULOS DE SUS RESPECTIVAS PONENCIAS:</p> <ol style="list-style-type: none"> Valentina Contreras, Yael Aguirre., (UPLA). <i>“Uso de algoritmos espacio temporales para reducir la presencia de nubes desde imágenes satelitales en el periodo 2000-2020 en la cuenca del río Aconcagua”.</i> Marcela Ortiz., (UPLA). <i>“Determinación del porcentaje de pixel cubierto de nieve mediante imágenes satelitales Landsat en la cuenca del Río Aconcagua para el periodo 1984-2021 usando imágenes Sentinel”.</i> Jason Muller., (UACH). <i>“Patrones temporales y espaciales de turbiedad de lagos Patagónicos”.</i> Estefanía Quilamán., (PUC). <i>“Estratigrafía y procedencia de secuencias de paleodunas en la costa de Chile Central durante el Pleistoceno – Holoceno”.</i>
	<p>SALA 1: Cambio climático y adaptación.</p> <hr/> <p>EXPOSITORES Y TÍTULOS DE SUS RESPECTIVAS PONENCIAS:</p> <ol style="list-style-type: none"> Christian Moscoso., (UPLA). <i>“Análisis sobre la recuperación del bosque esclerófilo en áreas incendiadas y expuestas a sequía meteorológica utilizando índices espectrales de vegetación y datos en terreno”.</i> Nicolás Alamos., (NEST). <i>“Evaluación integrada de la vulnerabilidad hídrica territorial a una alta resolución espacial: el caso de la conurbación del Gran Valparaíso, Chile”.</i>
	<p>SALA 1: Riesgos socio-naturales, resiliencia y sustentabilidad.</p> <hr/> <p>EXPOSITORES Y TÍTULOS DE SUS RESPECTIVAS PONENCIAS:</p> <ol style="list-style-type: none"> Sebastián Álvarez., (PUC). <i>“Las nuevas relaciones urbano-rurales como factor constructor del riesgo por hantavirus en las regiones de Los Lagos y Aysén entre 2009-2019: una visión desde la geografía de la salud”.</i>
	<p>SALA 1: Geo-riesgos y amenazas costeras.</p> <hr/> <p>EXPOSITORES Y TÍTULOS DE SUS RESPECTIVAS PONENCIAS:</p> <ol style="list-style-type: none"> Melisa Vilches., (PUCV). <i>“Evaluación de la vulnerabilidad ante riesgo de tsunamis en la población Chagres, Los Molles, Región de</i>

	<p><i>Valparaíso, Chile”.</i></p> <ol style="list-style-type: none"> Galia Prida., (PUCV). <i>“Vulnerabilidad física ante la inundación de tsunami en la Localidad de Los Molles, La Ligua”.</i> María Antonieta Palma., (PUCV). <i>“Vulnerabilidad física ante la inundación de tsunami en la Localidad de Pichicuy comuna de La Ligua”.</i> Diego Oyarzún., (PUCV). <i>“Vulnerabilidad física de la localidad de Ritoque frente a amenaza de inundación por tsunami”.</i> Eric Ramos., (PUCV). <i>“Análisis remoto de vulnerabilidad física de Espacios turísticos emergentes costeros: Laguna de Zapallar”.</i>
	<p>SALA 1: Nuevas tecnologías y geografía: SIG, percepción remota, geomática y big-data.</p> <hr/> <p>EXPOSITORES Y TÍTULOS DE SUS RESPECTIVAS PONENCIAS:</p> <ol style="list-style-type: none"> Luis Carvacho., (PUC). <i>“Comparación del comportamiento de cinco índices de vegetación del sensor Sentinel – MSI en las regiones de Valparaíso y Maule, Chile, febrero de 2016, 2018 y 2021”.</i>
	<p>SALA 1: Geografía humana y geodemografía.</p> <hr/> <p>EXPOSITORES Y TÍTULOS DE SUS RESPECTIVAS PONENCIAS:</p> <ol style="list-style-type: none"> Diego Medina de Cortillas., (UdeC). <i>“Segregación socioespacial y tipologías de barrio para 6 comunas del área metropolitana de Concepción”.</i>
	<p>SALA 1: Geografía social: Hábitat residencial y comunidades.</p> <hr/> <p>EXPOSITORES Y TÍTULOS DE SUS RESPECTIVAS PONENCIAS:</p> <ol style="list-style-type: none"> Gabriel Miranda., (UNAB). <i>“Oportunidades de mejora respecto al espacio público y biodiversidad urbana en territorios vulnerables de diferente sistema territorial en Chile”.</i>
	<p>SALA 1: Planificación territorial, regional y urbana.</p> <hr/> <p>EXPOSITORES Y TÍTULOS DE SUS RESPECTIVAS PONENCIAS:</p> <ol style="list-style-type: none"> Victoria Ulloa., (UNAB). <i>“Análisis de las condicionantes urbanas para la movilidad en barrios vulnerables de Chile; Estudio de casos”.</i>
	<p>SALA 1: Geografía del turismo, gobernanza y ordenamiento del territorio.</p> <hr/> <p>EXPOSITORES Y TÍTULOS DE SUS RESPECTIVAS PONENCIAS:</p> <ol style="list-style-type: none"> Javiera Parra., (PUC). <i>“Transformaciones territoriales del desarrollo estético y mercantil del ocio. Turistificación en el valle del río tranquilo 2011-2021, región de Aysén, Chile”.</i> Paloma Ojeda., (UCh-UC). <i>“Geositios en el Valle Exploradores, región de Aysén. Un acercamiento a la geología de la Patagonia occidental desde su potencial geoturístico”.</i>

SALA 1: Sustentabilidad y Transformaciones Urbana.

EXPOSITORES Y TÍTULOS DE SUS RESPECTIVAS PONENCIAS:

1. **Claudio Pardo.**, (UCT). *“Cannabis indoor en Chile ¿Un cultivo eficiente?”*.

7.5. GEOGRAFÍAS CREATIVAS (GC)

<p>Martes 19 de octubre entre las 18.15 y 20.00 hrs.</p>	GEOGRAFÍAS CREATIVAS (Todos los ejes)
	<p>COORDINAN: Dr. Andrés Moreira (PUCV) y Dr. Pablo Mansilla (PUCV).</p> <p>SALA 1: Presentación de Geografías Creativas.</p> <hr/> <p>EXPOSITORES Y TÍTULOS DE SUS RESPECTIVAS PONENCIAS:</p> <ol style="list-style-type: none"> 1. Esteban Vásquez y Rodrigo Díaz., (PUCV). <i>“El Patrimonio Eléctrico Berlínés en Valparaíso: Un Proyecto de Investigación-Docencia Interdisciplinar”.</i> 2. Valeria Cabrera y Diego Riquelme., (PUCV). <i>“Mapa interactivo del Patrimonio Industrial de Valparaíso y su hinterland”.</i> 3. Jirón, P. y Imilan, W., (MOVYT-UCh). <i>“Trayectoria” Construyendo historias de trayectos cotidianos”.</i> 4. Rafael Cuadra y Karla Armingol., (UPLA). <i>“Sistema de Monitoreo y Análisis del Entorno (SIMONE)”Una plataforma web de vinculación con el medio de la Universidad de Playa Ancha”.</i> 5. Miranda López y Fabrice Muslow., <i>“Movilidad por accesibilidad y vida cotidiana en pasaje Fischer, Cerro Concepción – Valparaíso”.</i> 6. Camila Bañales y Álvaro González., (UdeC). <i>“Kimkimtupen ti Keuko Leubü mu Pewenmapu mew –Apendiendo con el Río Queuco en territorio Pehuenche”.</i> 7. Pedro Pablo Achondo., (UCh). <i>“Relatos patéticos en el Antropoceno y territorios del devenir: Alerces, Tejuelas y Humanos”.</i> 8. Jean-Pierre François, Paulina Hernández y Carolina Quinteros., (UPLA). <i>“Palyno. Una aproximación a los micro-paisajes y micro-territorios”.</i> 9. Patricia Carrasco., (Universidad de Aysén). <i>“Documental: “Con Viento Sur: Rumbeadores del Norlitoral de la Patagonia Aysén”.</i> 10. Alegria, V a., Meza, D b., <i>“Registros de la memoria: experiencias del microciclo “Desafío biocultural: las aves como centinelas de la memoria e indicadores de los cambios socio-ecológicos del Humedal Río Cruces”.</i> 11. Pablo Mansilla, Juan Carlos Jeldes, Andrés Moreira, Antonia Gallardo, Jaime Morales., (PUCV). <i>“Georamas Digitales y exploraciones inmersivas en el antropoceno”.</i> 12. Pablo Mansilla, Andres Moreira., (PUCV). <i>“Buscando otra forma de ver: Geografías audiovisuales e Inmersiones Rizomáticas”.</i> 13. Ivonne Galvez., (PUCV). <i>“Paisajes e imaginarios de la Patagonia Chilena-Magallánica a través de textos narrativos y fotografías”.</i>

	<p>14. Benjamín Mendoza., (PUCV). <i>“Maqueta Espacios de Esperanza”</i>.</p> <p>15. Pablo Mansilla, Gino Baley, Nicol Varas, Ricardo Quero., (PUCV). <i>“Territorios de Vida - Quintero Puchuncavi”</i>.</p> <p>16. Sebastián Concha, Jacqueline Staforelli., <i>“Teorema”</i>.</p> <p>17. Rodrigo Guerrero, Benjamín Miranda, Pablo Díaz-Siefer, Sofía Castellano., (CERES). <i>“Voces del Humedal”</i>.</p> <p>18. Alegría, V a., Meza, D b., (UCh). <i>“Suburbio y neoliberalismo en Volver al Futuro: una reflexión “urbanamente hablando” sobre los modelos urbanos desde cine de consumo masivo”</i>.</p> <p>19. Carla Marchant y Yerko Monje., (UACH). <i>“Experiencias de la Escuela de formación territorial: Una oportunidad para mejorar el impacto de la enseñanza en la carrera de Geografía UACH”</i>.</p> <p>20. Jorge Ulloa., <i>“¿Quienes pueden?”</i>.</p> <p>21. Francisca Ianiszewski., <i>“Valoraciones subjetivas y la ciencia del paisaje al servicio del discurso comunitario”</i>.</p>
--	--

7.6. LIBROS Y REVISTAS

	PRESENTACIÓN DE LIBROS Y REVISTAS (Todos los ejes)
Martes 19 de octubre entre las 18.15 y 20.00 hrs.	<p>SALA 2: Presentación de libros y revistas.</p> <hr/> <p>COORDINA: Dr. Hermann Manríquez (PUCV).</p> <p>EXPOSITORES Y TÍTULOS DE SUS RESPECTIVAS PONENCIAS:</p> <ol style="list-style-type: none">1. Carolina Ramírez., (COES/FACSO-UCh). <i>“Migraciones, etnicidades y espacios”.</i>2. Miguel Escalona, Félix Rojo y Daniel Rozas., (UCT). <i>“Las ciudades al sur del mundo. Urbanismo y vida urbana en Chile más allá de la Gran Capital”.</i>

8. MODALIDADES DE INSCRIPCIÓN VIRTUAL Y COSTOS DE CERTIFICACIÓN DE PARTICIPACIÓN

Categoría	Valor (pesos chilenos).
	Posterior al 25 de septiembre y hasta el 25 de octubre de 2021.
Socio expositor ponencia, póster, o mesa coordinada.	\$50.000
Socio asistente	\$50.000
Expositor de ponencia, póster, o mesa coordinada, no socio, nacional o extranjero	\$60.000
Asistente certificado no socio nacional o extranjero.	\$60.000
Estudiante certificado expositor o asistente (postgrado)	\$30.000
Estudiante certificado expositor o asistente (pregrado)	15.000

8.1. CUENTAS BANCARIAS PARA TRANSFERENCIA DE INSCRIPCIONES

PAGO EN PESOS CHILENOS (CLP)	
Nombre beneficiario	Pontificia Universidad Católica de Valparaíso
Rut	81.669.200-8
Banco	Banco Scotiabank
Tipo de cuenta	Cuenta corriente n° 61-09956-06
Correo	congresogeografia2021@pucv.cl

PAGO EN DÓLARES (USD)	
Nombre beneficiario	Pontificia Universidad Católica de Valparaíso
Banco	Banco Santander Chile
Tipo de cuenta	Cuenta corriente n° 507-0350198-1
Correo	congresogeografia2021@pucv.cl
Dirección banco	Prat 882, Valparaíso, Chile

Swift	BSCHCLRM
Banco intermediario	Wells Fargo Bank, New York, USA
ACCT	2000192290409
ABA	026005092
Swift	PNBPUS3NNYC

Nota: El costo de transacción debe ser pagado por el participante del Congreso. Si no se paga el importe completo de la inscripción el sistema lo rechazará.

PAGO EN EUROS (EUR)	
Nombre beneficiario	Pontificia Universidad Católica de Valparaíso
Banco	Banco Santander Chile
Tipo de cuenta	Cuenta corriente n° 051-0001829-4
Correo	congresogeografia2021@pucv.cl
Dirección banco	Prat 882, Valparaíso, Chile
Swift	BSCHCLRM
Banco intermediario	Banco Santander, Madrid, España
IBAN	ES4200495494852910148818

Nota: El costo de transacción en dólares o euros debe ser pagado por el participante del congreso. Si no se paga el importe completo de la inscripción el sistema lo rechazará.

8.2. ADVERTENCIAS EN RELACIÓN CON EL PAGO Y LA CERTIFICACIÓN

- **La fecha límite de pago del 08 de octubre es para asegurar que una ponencia aceptada aparezca en el programa del evento.**
- Los estudiantes deberán adjuntar además del recibo de pago su certificación digital de estudiante.
- Se les pide que verifiquen que el comprobante de pago sea legible y que se rotule con la primera inicial de su nombre seguido de su apellido (ej. EOImos), el cual deberá enviarse por correo al comité organizador.
- Si requiere factura deberá solicitarlo e indicar los datos de facturación en ese mismo correo, recuerde que las facturas se emiten en el mes que corresponde al depósito.

- Cada co-autor de ponencia, póster, geografías creativas, aprobado por el Comité Científico del Congreso, y que quiera certificar su participación en el Congreso, deberá pagar su inscripción de manera anticipada, para ser autorizado a participar en las diversas actividades del Congreso.

9. INVITACIÓN PARA PUBLICAR EN LA REVISTA GEOGRÁFICA DE VALPARAÍSO

El Comité Editorial de la [Revista Geográfica de Valparaíso](#) les saluda cordialmente, y a la vez, **les extiende la invitación a publicar sus trabajos expuestos en el presente Congreso de Geografía.**

Estaremos muy agradecidos que revisen las [normas para los autores](#) y se animen a enviarnos sus contribuciones para nuestra próxima edición. Por otra parte, también les extendemos una invitación a ser revisores de artículos.

En los próximos días, igualmente les haremos llegar más información relacionada a esta invitación y cómo la difundiremos entre las actividades del Congreso.

Mientras tanto, cualquier pregunta que nos quieran hacer, por favor realizarlas directamente al editor de la Revista, Dr. Hermann Manríquez al correo rgv@pucv.cl





10. INFORMACIÓN DE CONTACTO

Instituto de Geografía PUCV	
Sitio web	www.geografia.pucv.cl
E-mail contacto y secretaría	Evelyn Uribe Gaete. Secretaria Instituto de Geografía. congresogeografia2021@pucv.cl
Teléfono	+56 32 2274081
E-mail Secretario General del Congreso	Jorge Negrete Sepúlveda. Profesor Emérito. Premio Nacional de Geografía SOCHIGEO 2016. jorge.negrete@pucv.cl
E-mail asistente secretaría ejecutiva	Matías Orrego Abarca. Geógrafo asistente. matias.orrego.a@mail.pucv.cl

Sociedad Chilena de Ciencias Geográficas	
Sitio web	www.sochigeo.cl
E-mail contacto	sochigeo.cl@gmail.com
Comité Organizador Estratégico del Congreso de Geografía (SOCHIGEO)	
E-mail Presidente	Dr. Hugo Romero Aravena hromero@uchilefau.cl
E-mail Secretaria	Dra. Gloria Naranjo Ramírez gdnaranj@uc.cl
E-mail Tesorera	Dra. Marcela Sánchez Martínez mism@uc.cl
E-mail Directora	Dra. Ana María Cabello Quiñones acabelloq@yahoo.cl
E-mail Vicepresidente	Dr. Fernando Peña Cortés fapeco69@gmail.com
E-mail Director	Dr. Marcelo Garrido Pereira mgarrido@academia.cl

11. PATROCINADORES

<p>Dirección de Vinculación con el Medio. Pontificia Universidad Católica de Valparaíso.</p>	
<p>Facultad de Filosofía y Letras. Universidad Nacional de Cuyo. República de Argentina.</p>	
<p>CYCLO. Núcleo Milenio El Ciclo Sísmico a lo largo de zonas de subducción.</p>	
<p>Laboratorio de Geo-Información y Percepción Remota. Instituto de Geografía PUCV.</p>	
<p>Laboratorio de Dendrocronología y Estudios Ambientales. Instituto de Geografía PUCV.</p>	
<p>Centro de Acción Climática PUCV.</p>	
<p>Soluciones Base Natural PUCV.</p>	

<p>Colegio de Geógrafos y Geógrafas de la Región de Valparaíso A.G.</p>	
<p>Proyecto Anillos SOC180040 Biogeoart - GeoHumanidades y (Bio)Geografías Creativas abordando la sustentabilidad.</p>	
<p>Núcleo Milenio NCS17_027 Movilidades y Territorios - MOVYT</p>	
<p>Laboratorios de Territorios Alternativos. Instituto de Geografía PUCV.</p>	
<p>Laboratorio de Urbanismos y Geografías Resilientes. Instituto de Geografía PUCV.</p>	
<p>Laboratorio de Geografía Económica y del Transporte. Instituto de Geografía PUCV.</p>	
<p>Revista Geográfica de Valparaíso. Instituto de Geografía PUCV.</p>	
<p>FONDECYT 11181086 Deshabitar los Extremos.</p>	
<p>Laboratorio Gobernanza de Espacios Turísticos y Costeros. Instituto de Geografía PUCV.</p>	
<p>Laboratorio de Geografía Física. Instituto de Geografía PUCV.</p>	
<p>Laboratorio de Geografía y Patrimonio ESPI</p>	